

宗 地 图

单位：m.m²

工程名称：中宁县白马、鸣沙高效节水补灌工程(二级备用蓄水池)

图幅号：4166.00-35582.00

占地面积:32784平方米

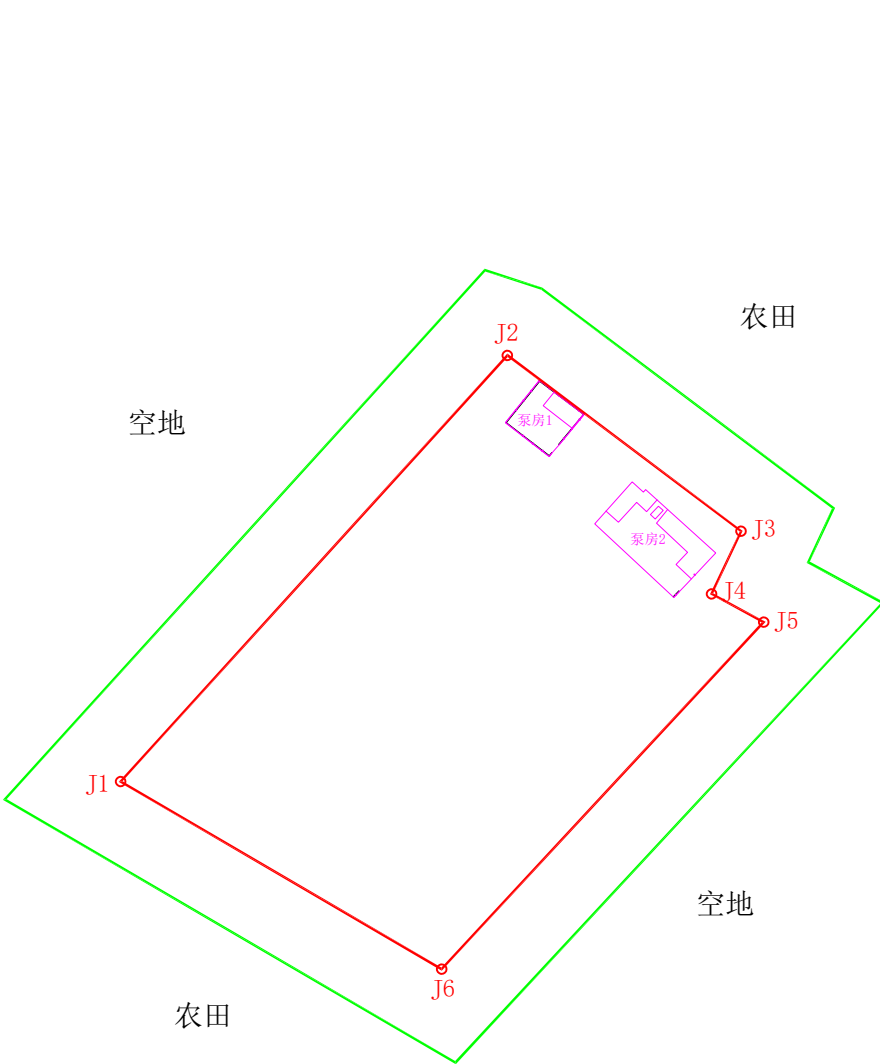


图 例



管理范围线



保护范围线

登记编号

640521-324064

坐落

规模（万m³）

15

管护单位

中宁县白马乡人民政府

绘图日期：2025年6月29日
审核日期：2025年6月29日





1:2900

绘图员：雷 莹
审核员：杜建建

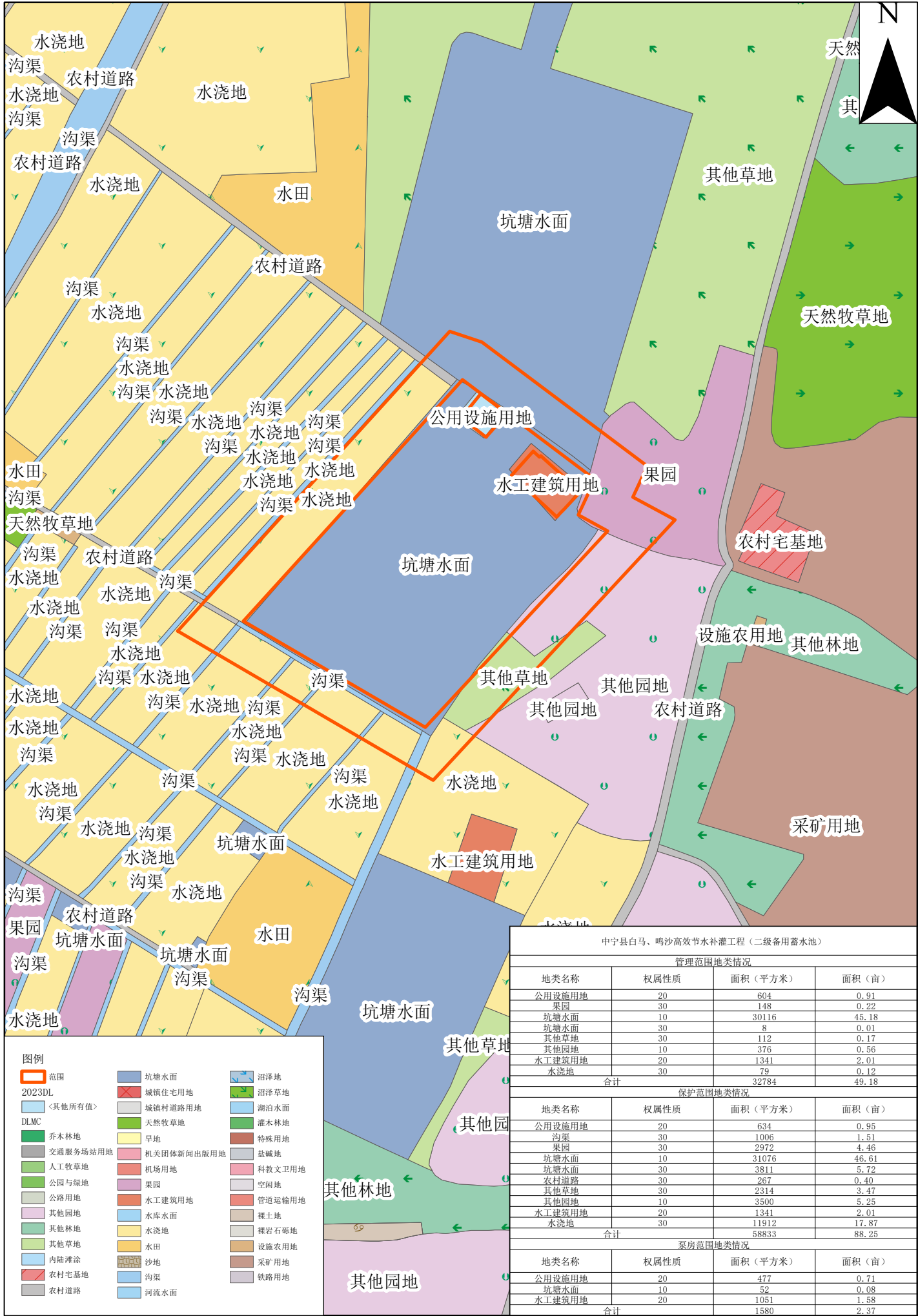
中宁县白马、鸣沙高效节水补灌工程 (二级备用蓄水池) 影像图



实地照片

项目名称	中宁县白马、鸣沙高效节水补灌工程项目		
工程名称	中宁县白马、鸣沙高效节水补灌工程项目（二级备用蓄水池）		
位置	白马乡白路村	灌溉面积	
			
			

中宁县2023年土地利用现状图（局部）



中宁县白马、鸣沙高效节水补灌工程（二级备用蓄水池）：

登记编号为 640521-324064，位置坐落于

蓄水池北至空地、东至农田、南至空地、西至农田。规模为 15 万 m^3 ，设计水深 6.5 米，建成时间为 2011 年，管护单位是白马乡人民政府，三级责任人及联系方式为：

经现场调查该蓄水池为挖方蓄水池，依据划定方案要求 10 万至 50 方蓄水池填方段的划界标准为堤顶内沿向外 30 米为保护范围线。因此中宁县白马、鸣沙高效节水补灌工程（二级备用蓄水池）划界完成后管理范围线面积为 32784 平方米，49.18 亩，外扩 30 米后保护范围线面积为 58833 平方米，88.25 亩，该蓄水池有泵站两座，位于蓄水池西北侧，划界后均在保护范围线内。

宗 地 图

单位：m.m²

工程名称：生态林供水项目（姬祥清2-2号蓄水池）

所在图幅号：4135.95-35546.40

占地面积：8416 m²

北

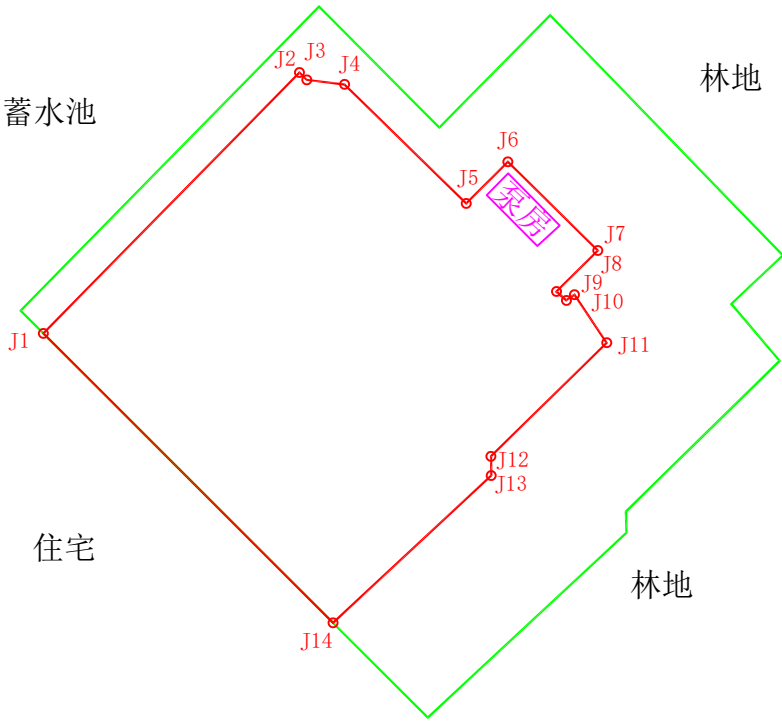


图 例



管理范围线



保护范围线

登记编号

640521-358077

坐落

规模（万m³）

10

管护单位

中宁县新灌区供水公司

绘图日期：2025年7月16日

审核日期：2025年7月16日

1:1700

绘图员：吴燕婷

审核员：杜建建

生态林供水（姬祥清2-2号蓄水池）影像图



实 地 照 片

项目名称	生态林供水项目		
工程名称	生态林供水项目（姬祥清 2-2 号蓄水池）		
位置	大战场镇	灌溉面积	
			
			

生态林供水（姬祥清 2-2 号蓄水池）：

登记编号为 640521-358077，位置坐落于[REDACTED]蓄水池北至硬化路、东至空地、南至空地、西至住宅。规模为 10 万 m³，设计水深 4 米，建成时间为 2008 年，管护单位新灌区供水公司，三级责任人及联系方式为：[REDACTED]、[REDACTED]、[REDACTED]。

经现场调查该蓄水池为挖方蓄水池，依据划定方案要求 10 万至 50 方蓄水池填方段的划界标准为堤顶内沿向外 30 米为保护范围线。因此生态林供水（姬祥清 2-2 号蓄水池）划界完成后管理范围线面积为 8416 平方米，12.62 亩，外扩 30 米后保护范围线面积为 15239 平方米，22.86 亩，该蓄水池有泵站一座，位于蓄水池东侧，划界后均在保护范围线内。

宗 地 图

单位：m. m²

工程名称：宽口井苗木繁育基地蓄水池项目

所在图幅号：4132.50-35551.85

占地面积：53785 m²

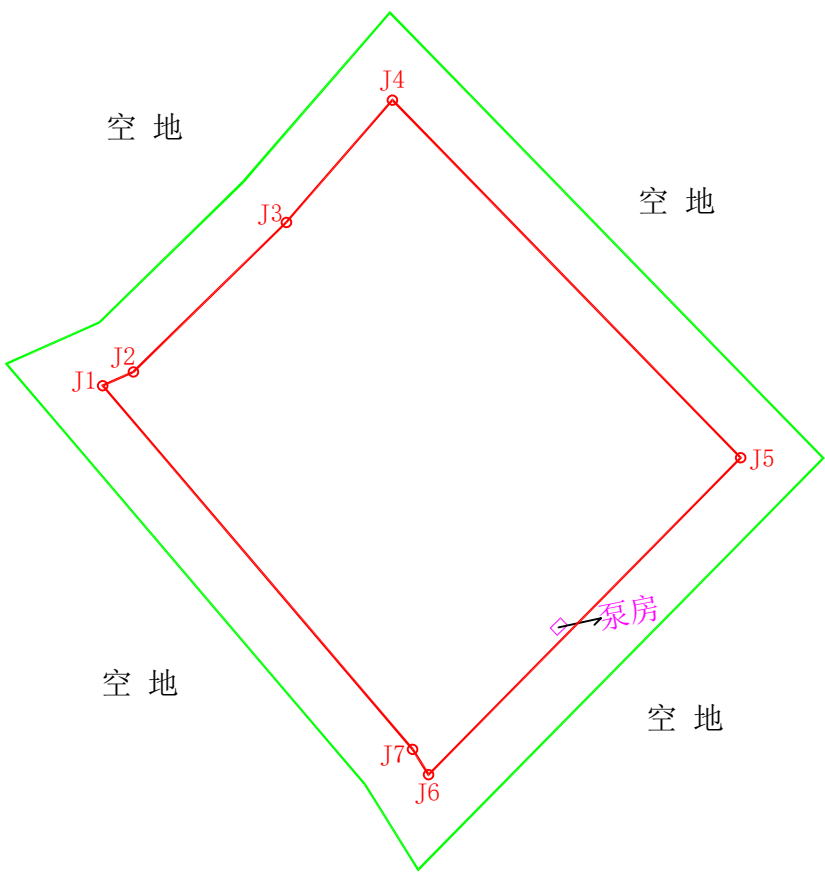


图 例

- 管理范围线
- 保护范围线

登记编号	640521-324080
坐落	
规模（万m ³ ）	20
管护单位	中宁县顺源生态供水有限公司

绘图日期：2025年7月16日
审核日期：2025年7月16日





1:3000

绘图员：吴燕婷
审核员：杜建建

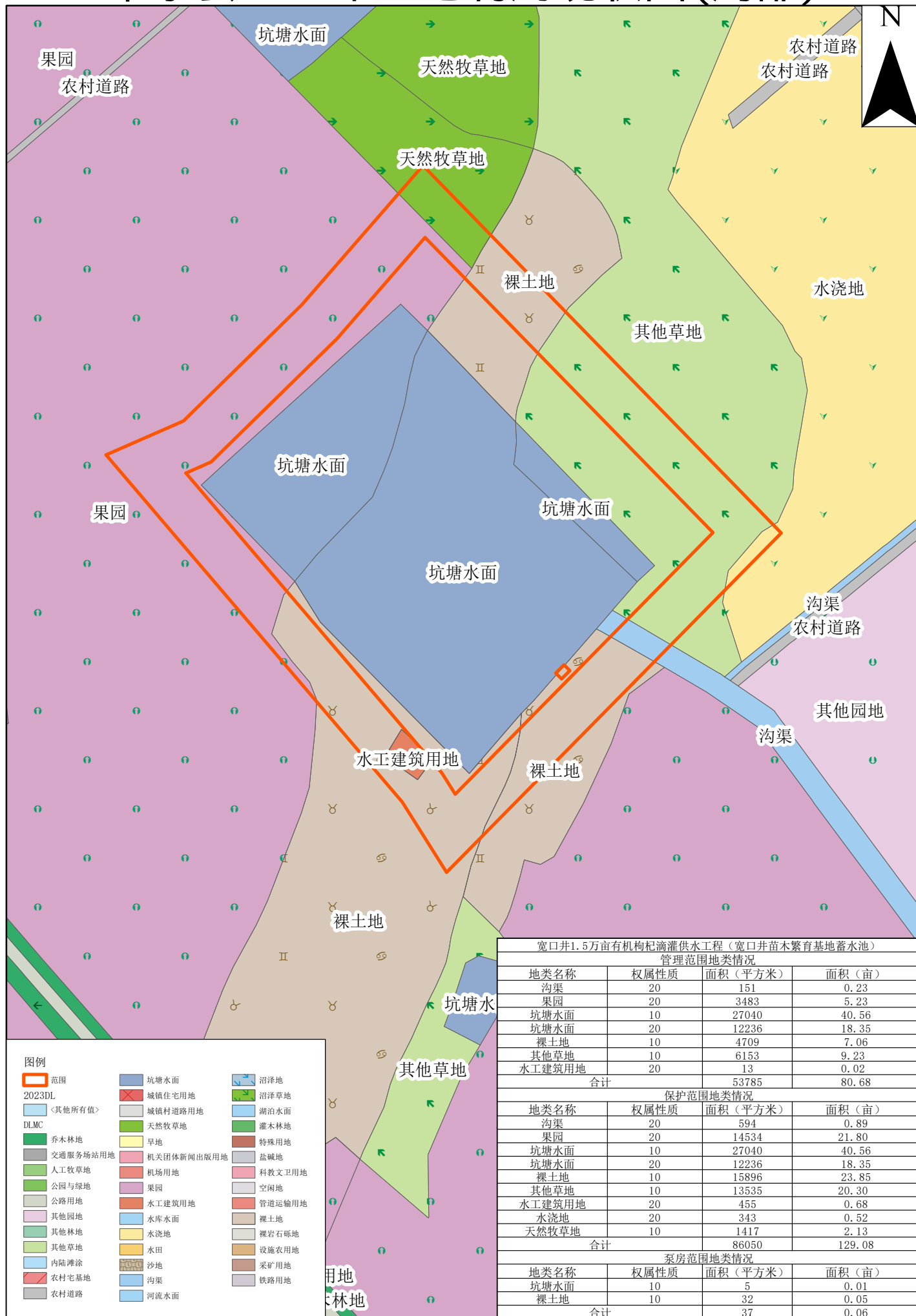
宽口井1.5万亩有机枸杞滴灌供水工程 (宽口井苗木繁育基地蓄水池) 影像图



实地照片

项目名称	宽口井苗木繁育基地蓄水池项目		
工程名称	宽口井苗木繁育基地蓄水池项目（宽口井苗木繁育基地蓄水池）		
位置	大战场镇	灌溉面积	
			
			

中宁县2023年土地利用现状图(局部)



1:3000

宽口井 1.5 万亩有机枸杞滴灌供水工程（宽口井苗木繁育基地蓄水池）：

登记编号为 640521-324080，位置坐落于[REDACTED]，蓄水池北至空地、东至空地、南至空地、西至空地。规模为 20 万 m^3 ，设计水深 7 米，建成时间为 2012 年，管护单位是中宁县顺源生态供水有限公司，三级责任人及联系方式为：[REDACTED]

经现场调查该蓄水池为挖方蓄水池，依据划定方案要求 10 万至 50 方蓄水池填方段的划界标准为堤顶内沿向外 30 米为保护范围线。因此宽口井 1.5 万亩有机枸杞滴灌供水工程（宽口井苗木繁育基地蓄水池）划界完成后管理范围线面积为 53785 平方米，80.68 亩，外扩 30 米后保护范围线面积为 86050 平方米，129.08 亩，该蓄水池有泵站一座，位于蓄水池东南侧，划界后均在保护范围线内。

宗 地 图

单位: m.m²

工程名称:宽口井移民安置区农田供水工程(中宁枸杞集团1号蓄水池)

图幅号: 4132.50-35553.00

占地面积: 91729.00 m²

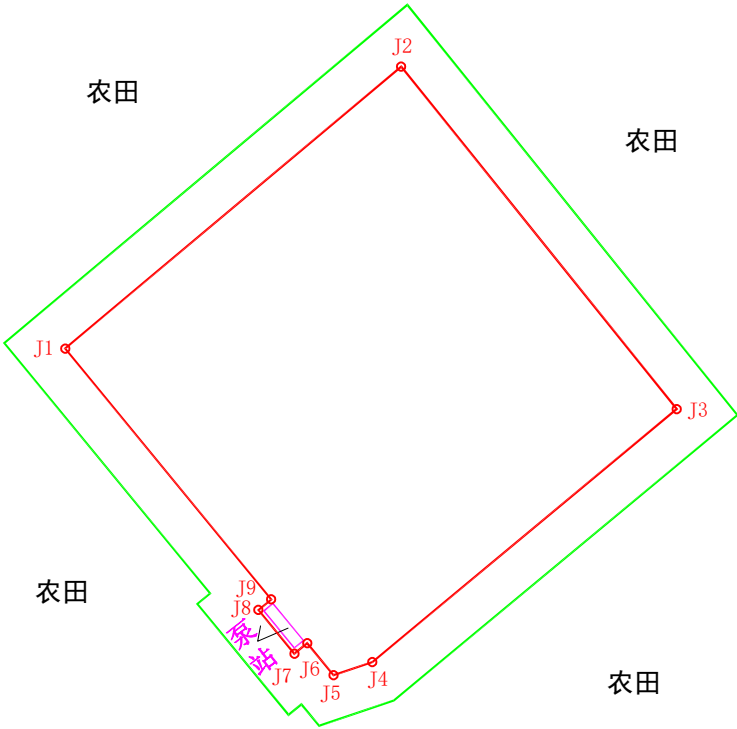


图 例

- 管理范围线
- 保护范围线

登记编号	640521-324079
坐落	
规模（万m ³ ）	40
管护单位	中宁县聚源有机枸杞有限公司

绘图日期: 2025年6月17日
审核日期: 2025年6月17日





1:5000

绘图员: 李 芳
审核员: 杜建建

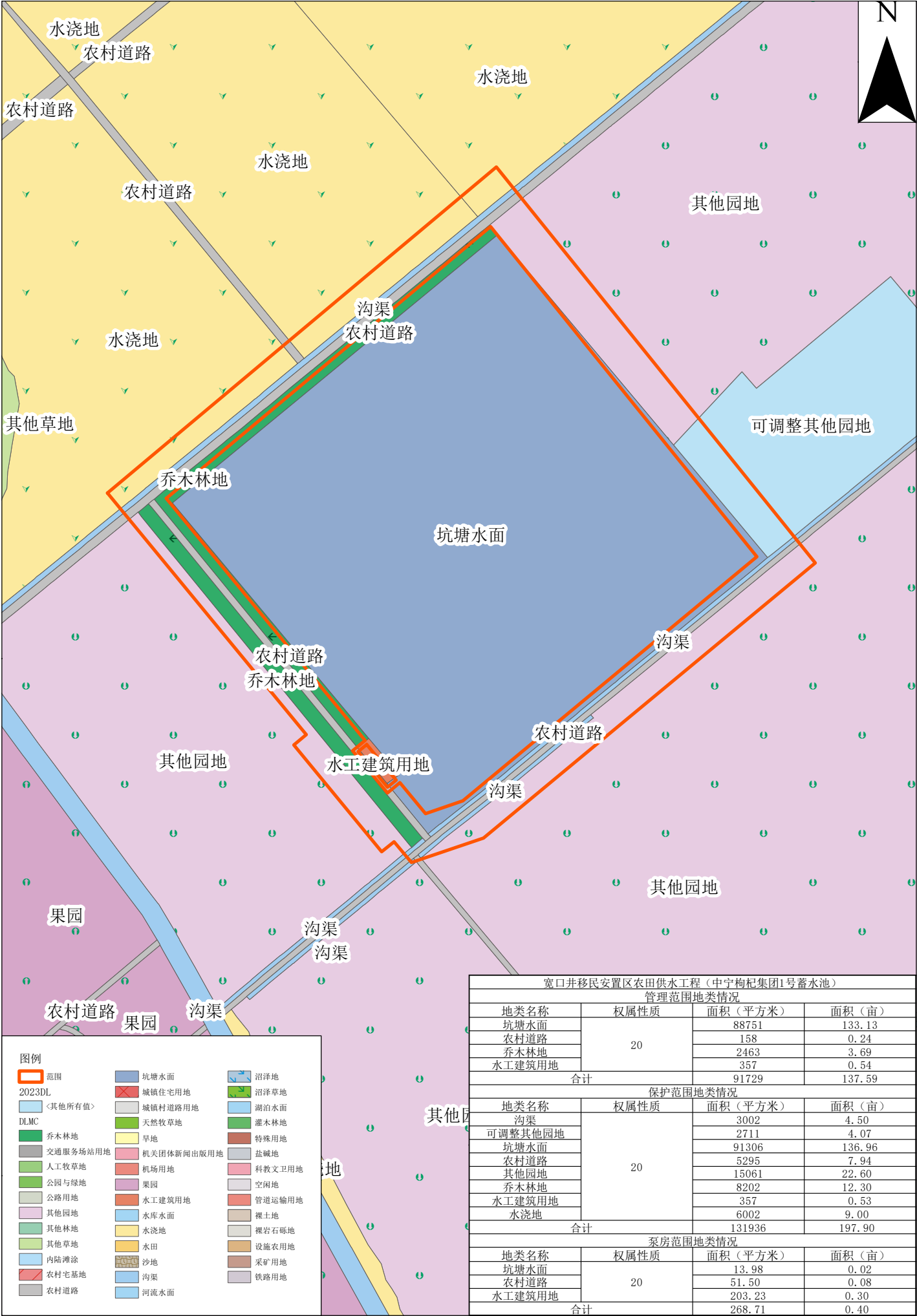
宽口井移民安置区农田供水工程 (中宁枸杞集团1号蓄水池) 影像图



实地照片

项目名称	宽口井移民安置区农田供水工程		
工程名称	宽口井移民安置区农田供水工程(中宁枸杞集团 1 号蓄水池)		
位置	大战场镇	灌溉面积	1.1 万亩
			
			

中宁县2023年土地利用现状图（局部）



宽口井移民安置区农田供水工程（中宁枸杞集团1号蓄水池）			
管理范围地类情况			
地类名称	权属性质	面积（平方米）	面积（亩）
坑塘水面	20	88751	133.13
农村道路		158	0.24
乔木林地		2463	3.69
水工建筑用地		357	0.54
合计		91729	137.59
保护范围地类情况			
地类名称	权属性质	面积（平方米）	面积（亩）
沟渠	20	3002	4.50
可调整其他园地		2711	4.07
坑塘水面		91306	136.96
农村道路		5295	7.94
其他园地		15061	22.60
乔木林地		8202	12.30
水工建筑用地		357	0.53
水浇地		6002	9.00
合计		131936	197.90
泵房范围地类情况			
地类名称	权属性质	面积（平方米）	面积（亩）
坑塘水面	20	13.98	0.02
农村道路		51.50	0.08
水工建筑用地		203.23	0.30
合计		268.71	0.40

1:3500

宽口井移民安置区农田供水工程(中宁枸杞集团 1 号蓄水池):

登记编号为 640521-324079, 位置坐落于[REDACTED], 蓄水池北至硬化路、东至农田、南至硬化路、西至硬化路。规模为 40 万 m^3 , 设计水深 3.7 米, 建成时间为 2012 年, 管护单位是中宁县聚源有机枸杞有限公司, 三级责任人及联系方式为: [REDACTED]、

[REDACTED]

经现场调查该蓄水池为挖方蓄水池, 依据划定方案要求 10 万至 50 方蓄水池填方段的划界标准为堤顶内沿向外 30 米为保护范围线。因此宽口井移民安置区农田供水工程(中宁枸杞集团 1 号蓄水池)划界完成后管理范围线面积为 91729 平方米, 137.59 亩, 外扩 30 米后保护范围线面积为 131936 平方米, 197.90 亩, 该蓄水池有泵站一座, 位于蓄水池西南侧, 划界后均在保护范围线内。

宗 地 图

单位：m.m²

工程名称：中宁县恩和镇红梧村土地综合整治项目（红梧村1号蓄水池）

图幅号：4147.50-35571.25

占地面积：35152平方米

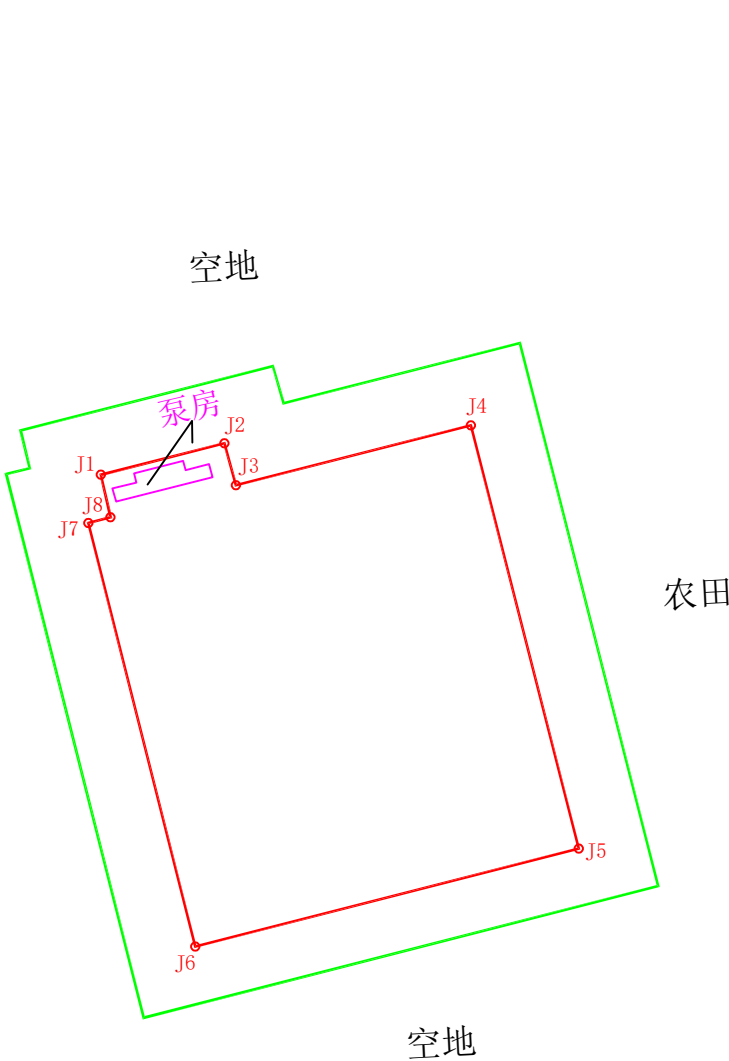


图 例

- 管理范围线
- 保护范围线

登记编号	640521-327099
坐落	
规模（万m ³ ）	12
管护单位	宁夏中宁枸杞产业集团有限公司

绘图日期：2025年7月12日
审核日期：2025年7月12日

1:3300

绘图员：雷 莹
审核员：杜建建

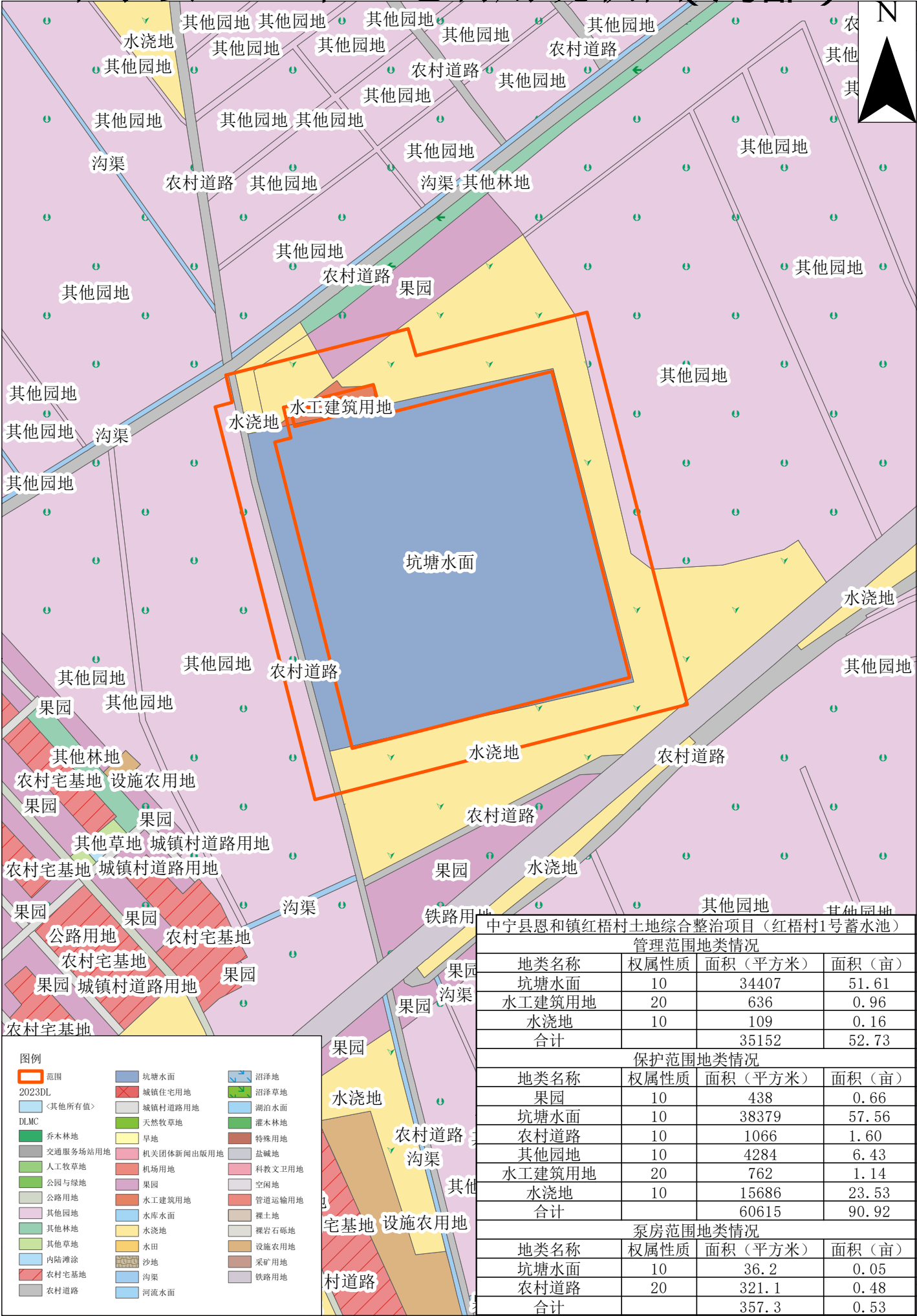
中宁县恩和镇红梧村土地综合整治项目 (红梧村1号蓄水池) 影像图



实地照片

项目名称	中宁县恩和镇红梧村土地综合整治项目		
工程名称	中宁县恩和镇红梧村土地综合整治项目（红梧村 1 号蓄水池）		
位置	恩和镇	灌溉面积	
			
			

中宁县2023年土地利用现状图(局部)



1:3000

中宁县恩和镇红梧村土地综合整治项目（红梧村 1 号蓄水池）：

登记编号为 640521-327099，位置坐落于 [REDACTED]，蓄水池北至空地、东至农田、南至空地、西至农田。规模为 12 万 m³，建成时间为 2012 年，管护单位是宁夏中宁枸杞产业集团有限公司，三级责任人及联系方式为： [REDACTED]

经现场调查该蓄水池为挖方蓄水池，依据划定方案要求 10 万至 50 万蓄水池填方段的划界标准为堤顶内沿向外 30 米为保护范围线。因此中宁县恩和镇红梧村土地综合整治项目（红梧村 1 号蓄水池）划界完成后管理范围线面积为 35152 平方米，52.73 亩，外扩 30 米后保护范围线面积为 60615 平方米，90.92 亩，该蓄水池有泵站一座，位于蓄水池北侧，划界后均在保护范围线内。

宗 地 图

单位：m.m²

工程名称:2014年巩固退耕还林项目（洪岗子蓄水池）

图幅号： 4109.60-35547.00

占地面积： 25915.00m²

北

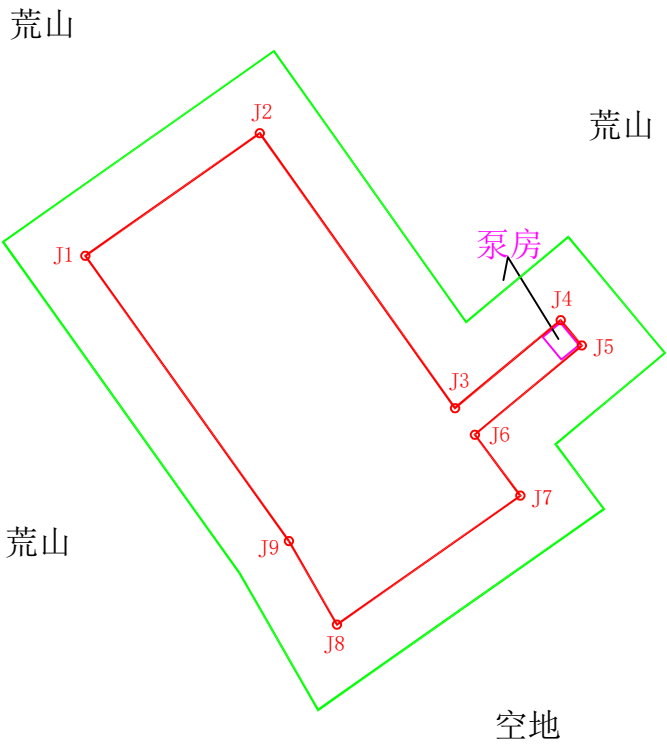


图 例

- 管理范围线
- 保护范围线


登记编号	640521-324182
坐落	
规模（万m ³ ）	10
管护单位	喊叫水乡石泉村

绘图日期：2025年7月24日
审核日期：2025年7月24日





1:3800

绘图员：杨 青
审核员：杜建建

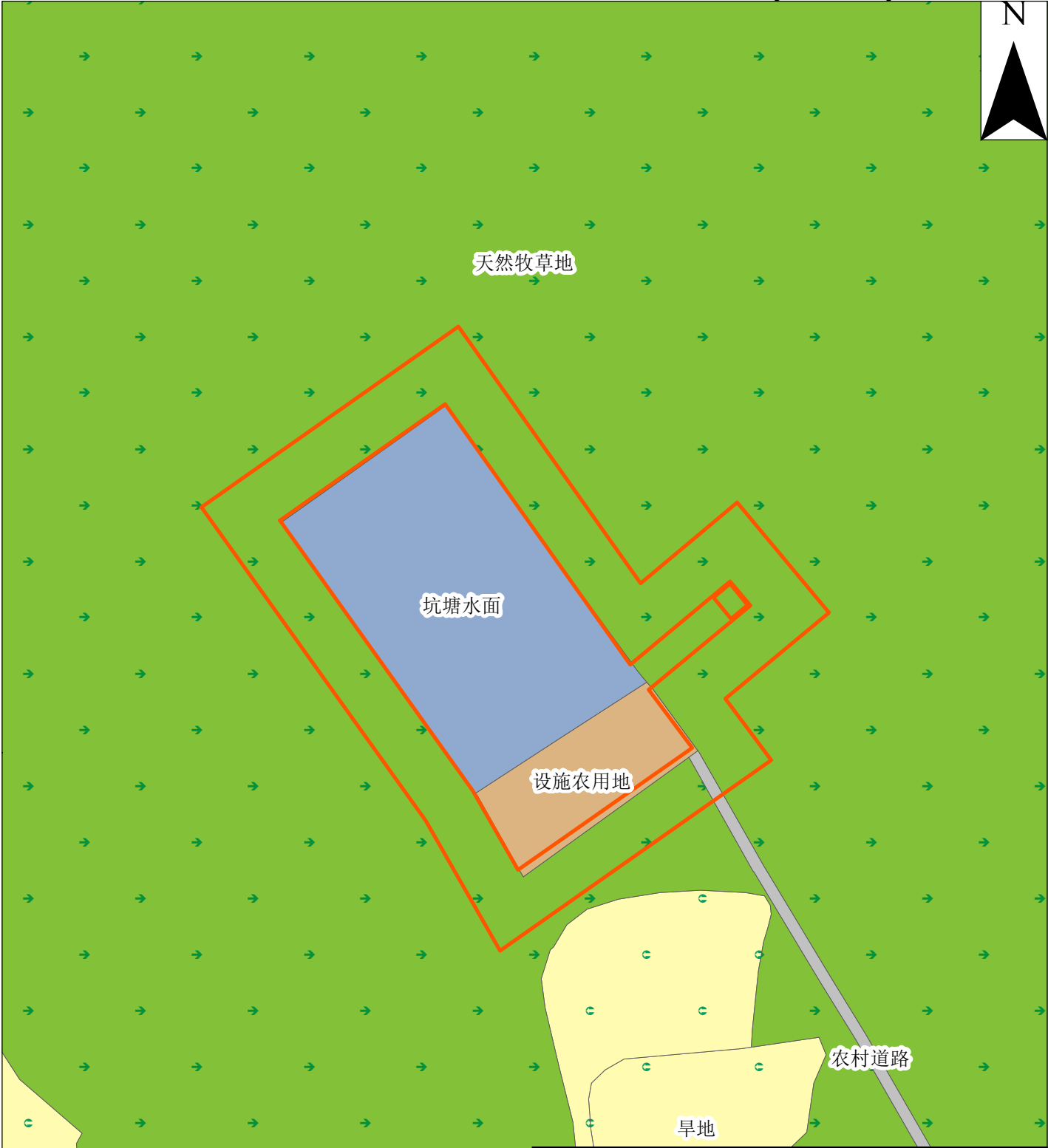
2014年巩固退耕还林项目（洪岗子蓄水池）影像图



实地照片

项目名称	2014 年巩固退耕还林项目		
工程名称	2014 年巩固退耕还林项目（洪岗子蓄水池）		
位置	喊叫水乡	灌溉面积	4147 亩
			
			

中宁县2023年土地利用现状图(局部)



图例					
	范围				
2023DL					
	<其他所有值>				
DLMC					
	乔木林地		坑塘水面		沼泽地
	交通服务场站用地		城镇住宅用地		沼泽草地
	人工牧草地		城镇村道路用地		湖泊水面
	公园与绿地		天然牧草地		灌木林地
	公路用地		旱地		特殊用地
	其他园地		机关团体新闻出版用地		盐碱地
	其他林地		机场用地		科教文卫用地
	其他草地		果园		空闲地
	内陆滩涂		水工建筑用地		管道运输用地
	农村宅基地		水库水面		裸土地
	农村道路		水浇地		裸岩石砾地
			水田		设施农用地
			沙地		采矿用地
			沟渠		铁路用地
			河流水面		

2014年巩固退耕还林项目（洪岗子蓄水池）			
管理范围地类情况			
地类名称	权属性质	面积（平方米）	面积（亩）
坑塘水面	30	19573	29.36
设施农用地		4975	7.46
天然牧草地		1367	2.05
合计		25915	38.87
保护范围地类情况			
地类名称	权属性质	面积（平方米）	面积（亩）
坑塘水面	30	19645	29.47
农村道路		167	0.25
设施农用地		5505	8.26
天然牧草地		28783	43.17
合计		54100	81.15
泵房范围地类情况			
地类名称	权属性质	面积（平方米）	面积（亩）
天然牧草地	30	172	0.26
合计		172	0.53

1:3000

2014 年巩固退耕还林项目（洪岗子蓄水池）：

登记编号为 640521-324182，位置坐落于 [REDACTED]，蓄水池北至荒山、东至荒山、南至空地、西至荒山。规模为 10 万 m³，设计水深 5 米，建成时间为 2014 年，管护单位是喊叫水乡石泉村，三级责任人及联系方式为： [REDACTED]

经现场调查该蓄水池为挖方蓄水池，依据划定方案要求 10 万至 50 方蓄水池填方段的划界标准为堤顶内沿向外 30 米为保护范围线。因此 2014 年巩固退耕还林项目（洪岗子蓄水池）划界完成后管理范围线面积为 25915.00 平方米，38.87 亩，外扩 30 米后保护范围线面积为 54100.00 平方米，81.15 亩，该蓄水池有泵站一座，位于蓄水池东南侧，划界后均在保护范围线内。

宗 地 图

单位：m. m²

工程名称：宁夏中部干旱带西部供水 中宁县喊叫水片区工程（北沿口蓄水池）

图幅号：4108.50-35541.00

占地面积：83985.00 m²

北

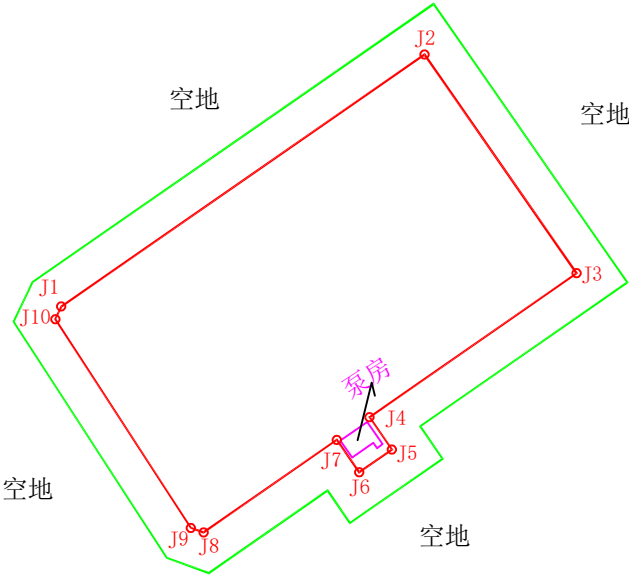


图 例

- 管理范围线
- 保护范围线

登记编号	640521-324209
坐落	
规模（万m³）	20
管护单位	中宁县碧水源水务有限公司

绘图日期：2025年7月2日

审核日期：2025年7月2日

1:6000





绘图员：李 芳

审核员：杜建建

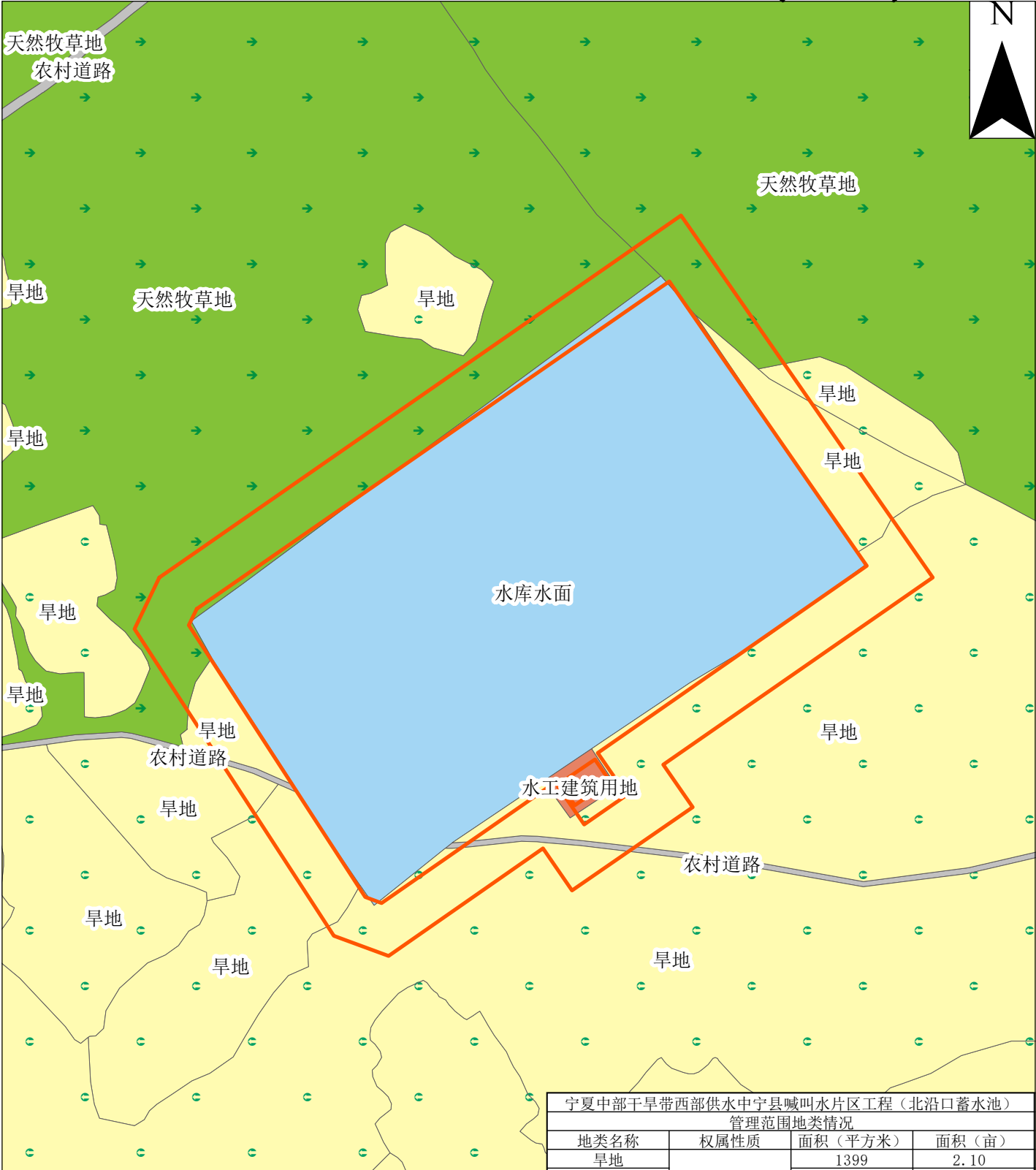
宁夏中部干旱带西部供水中卫县喊叫水片区工程 (北沿口蓄水池) 影像图



实地照片

项目名称	宁夏中部干旱带西部供水中宁县喊叫水片区工程		
工程名称	宁夏中部干旱带西部供水中宁县喊叫水片区工程（北沿口蓄水池）		
位置	喊叫水乡	灌溉面积	1.3 万亩
			
			

中宁县2023年土地利用现状图(局部)



宁夏中部干旱带西部供水 中宁县喊叫水片区工程（北沿口蓄水池）			
管理范围地类情况			
地类名称	权属性质	面积（平方米）	面积（亩）
旱地	30	1399	2.10
农村道路		39	0.06
水工建筑用地		922	1.38
水库水面		81223	121.84
天然牧草地		402	0.60
合计		83985	125.98
保护范围地类情况			
地类名称	权属性质	面积（平方米）	面积（亩）
旱地	30	25557	38.33
农村道路		587	0.88
水工建筑用地		1046	1.57
水库水面		81972	122.96
天然牧草地		15667	23.50
合计		124829	187.24
泵房范围地类情况			
地类名称	权属性质	面积（平方米）	面积（亩）
水工建筑用地	30	485.03	0.73
合计		485.03	0.73

1:3500

宁夏中部干旱带西部供水 中宁县喊叫水片区工程（北沿口蓄水池）：

登记编号为 640521-324209，位置坐落于中宁县 [REDACTED] 村，蓄水池北至空地、东至空地、南至空地、西至空地。规模为 20 万 m^3 ，设计水深 5 米，建成时间为 2018 年，管护单位是中宁县碧水源水务有限公司，三级责任人及联系方式为： [REDACTED] [REDACTED]。

经现场调查该蓄水池为挖方蓄水池，依据划定方案要求 10 万至 50 方蓄水池填方段的划界标准为堤顶内沿向外 30 米为保护范围线。因此宁夏中部干旱带西部供水 中宁县喊叫水片区工程（北沿口蓄水池）划界完成后管理范围线面积为 83985.00 平方米，125.98 亩，外扩 30 米后保护范围线面积为 124829.00 平方米，187.24 亩，该蓄水池有泵站一座，位于蓄水池北侧，划界后均在保护范围线内。

宗 地 图

单位: m. m²

工程名称: 宁夏中部干旱带西部供水 中宁县喊叫水片区工程 (沙梁蓄水池)

图幅号: 4103.75-35547.50

占地面积: 74097.00 m²

北

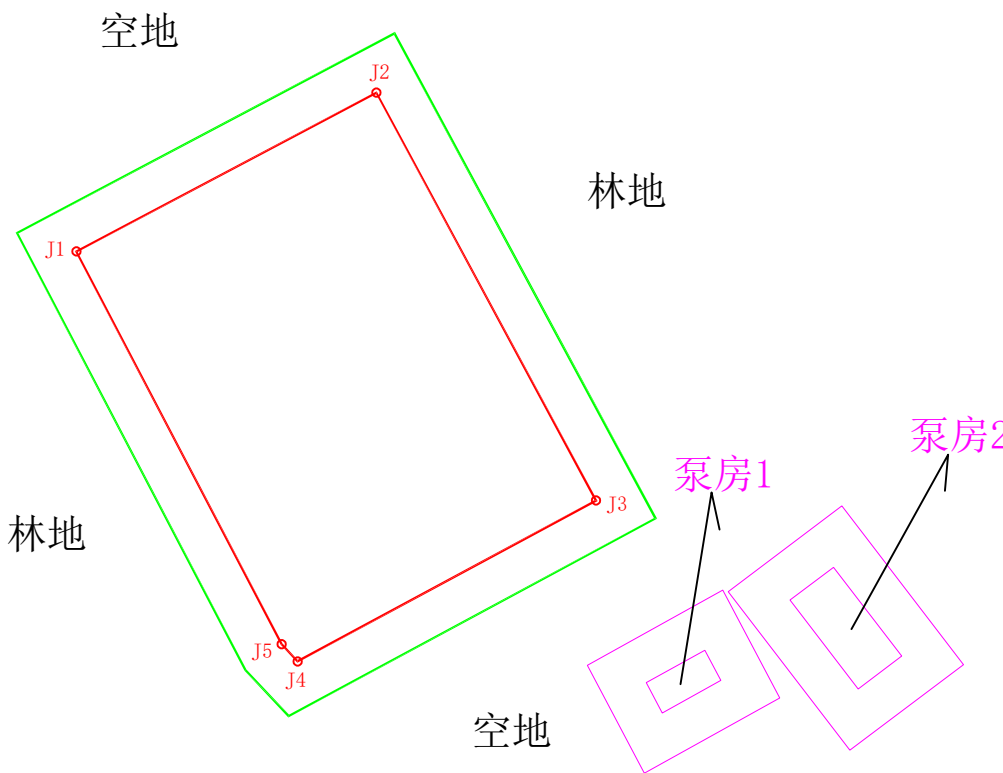


图 例

- 管理范围线
- 保护范围线

登记编号	640521-323189
坐落	
规模 (万m ³)	25
管护单位	中宁县碧水源水务有限公司

绘图日期: 2025年6月16日

1:5000

绘图员: 李 芳

审核日期: 2025年6月16日

审核员: 杜建建





宁夏中部干旱带西部供水中卫县喊叫水片区工程 (沙梁蓄水池) 影像图



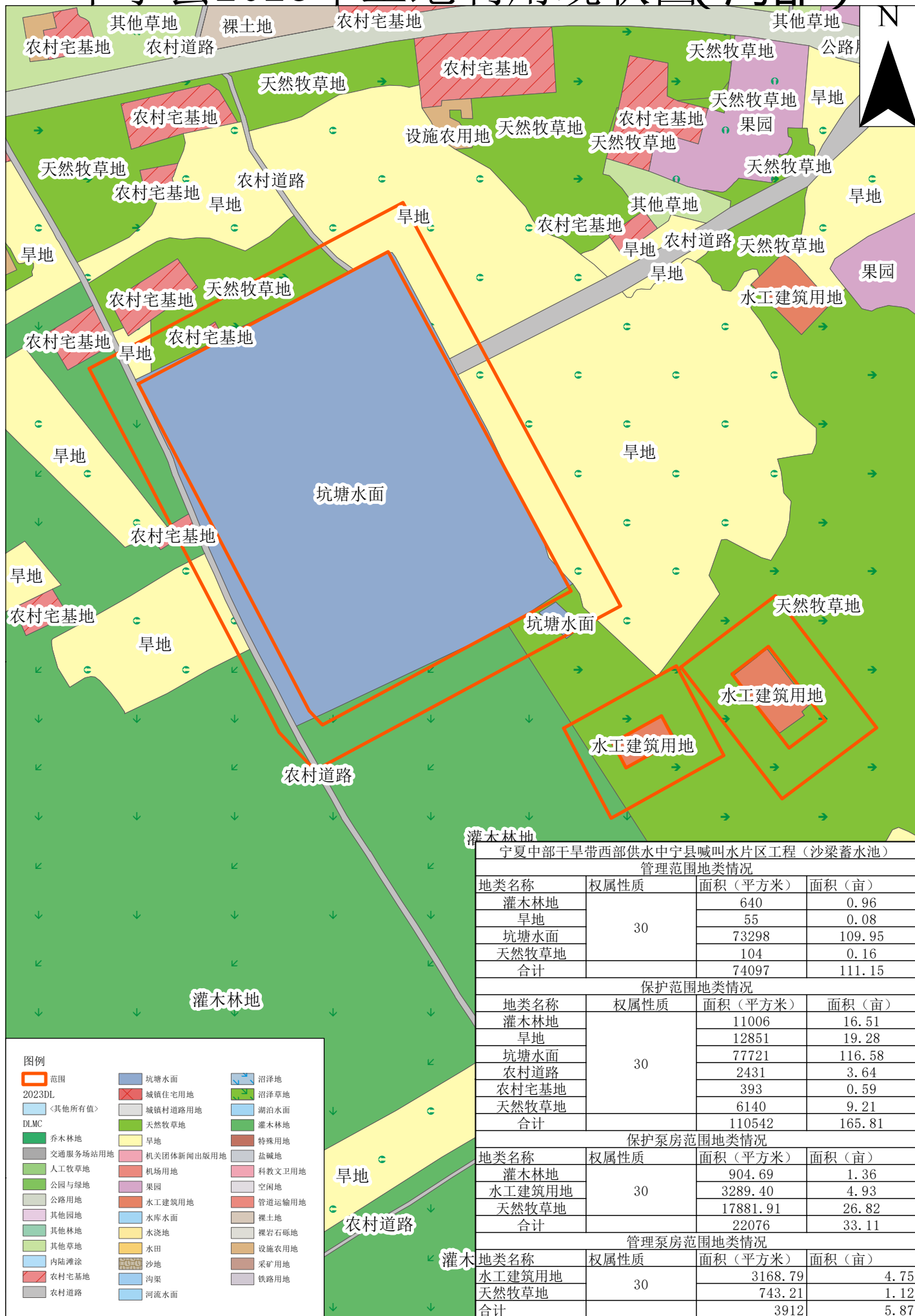
[illegible]

2025年7月6日

实地照片

项目名称	宁夏中部干旱带西部供水中宁县喊叫水片区工程		
工程名称	宁夏中部干旱带西部供水中宁县喊叫水片区工程（沙梁蓄水池）		
位置	喊叫水乡	灌溉面积	28965 亩
 <p>经度: 105.548905 纬度: 37.073059 备注: 沙梁蓄水池</p>		 <p>经度: 105.545866 纬度: 37.074302 备注: 沙梁蓄水池</p>	
 <p>经度: 105.546580 纬度: 37.073213 备注: 沙梁蓄水池</p>		 <p>经度: 105.546650 纬度: 37.073129 备注: 沙梁蓄水池</p>	

中宁县2023年土地利用现状图(局部)



1:4000

宁夏中部干旱带西部供水 中宁县喊叫水片区工程（沙梁蓄水池）：

登记编号为 640521-323189，位置坐落于中宁县 [REDACTED]
村，蓄水池北至空地、东至林地、南至空地、西至林地。规模为 25
万 m³，设计水深 8 米，建成时间为 2018 年，管护单位是中宁县碧水源
水务有限公司，三级责任人及联系方式为： [REDACTED]
[REDACTED]

经现场调查该蓄水池为挖方蓄水池，依据划定方案要求 10 万至
50 万蓄水池填方段的划界标准为堤顶内沿向外 30 米为保护范围线。
因此宁夏中部干旱带西部供水 中宁县喊叫水片区工程（沙梁蓄水池）
划界完成后管理范围线面积为 74097.00 平方米，111.15 亩，外扩 30
米后保护范围线面积为 110542.00 平方米，165.81 亩，该蓄水池有
泵站两座，位于蓄水池东南侧侧，划界后均在保护范围线内。

宗 地 图

单位: m.m²

工程名称:宁夏中部干旱带西部供水 中宁县喊叫水片区工程 (石泉蓄水池)

图幅号: 4110.40-35544.00

占地面积: 51223.00 m²

北

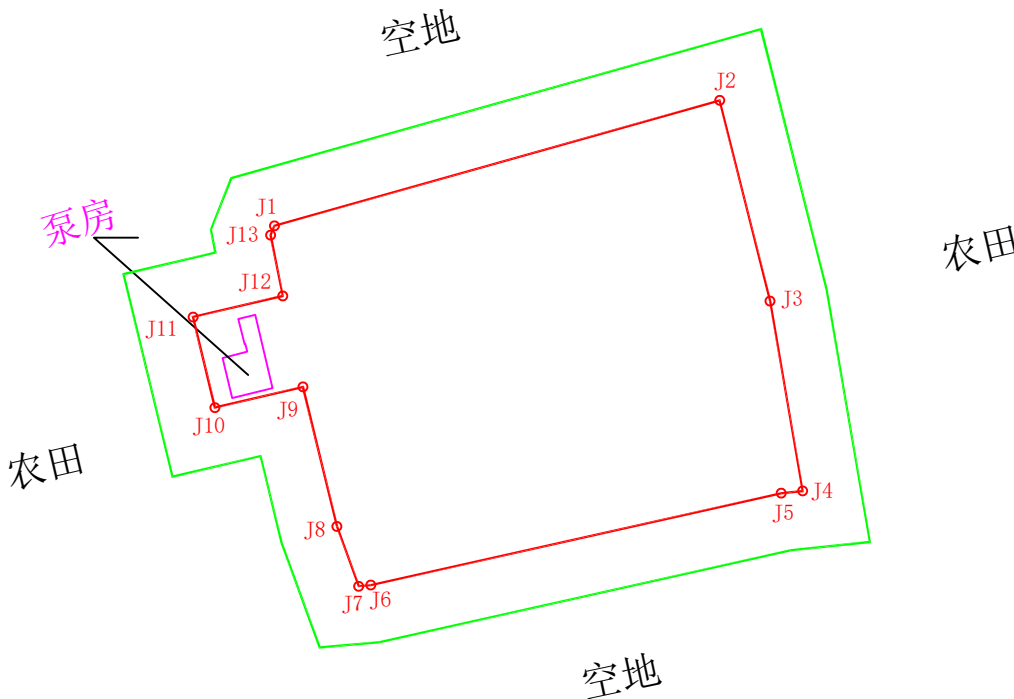



图 例



管理范围线



保护范围线

登记编号

640521-323188

坐落

规模 (万m³)

15

管护单位

中宁县碧水源水务有限公司

绘图日期: 2025年7月24日

1:4000

审核日期: 2025年7月24日




绘图员: 杨 青

审核员: 杜建建

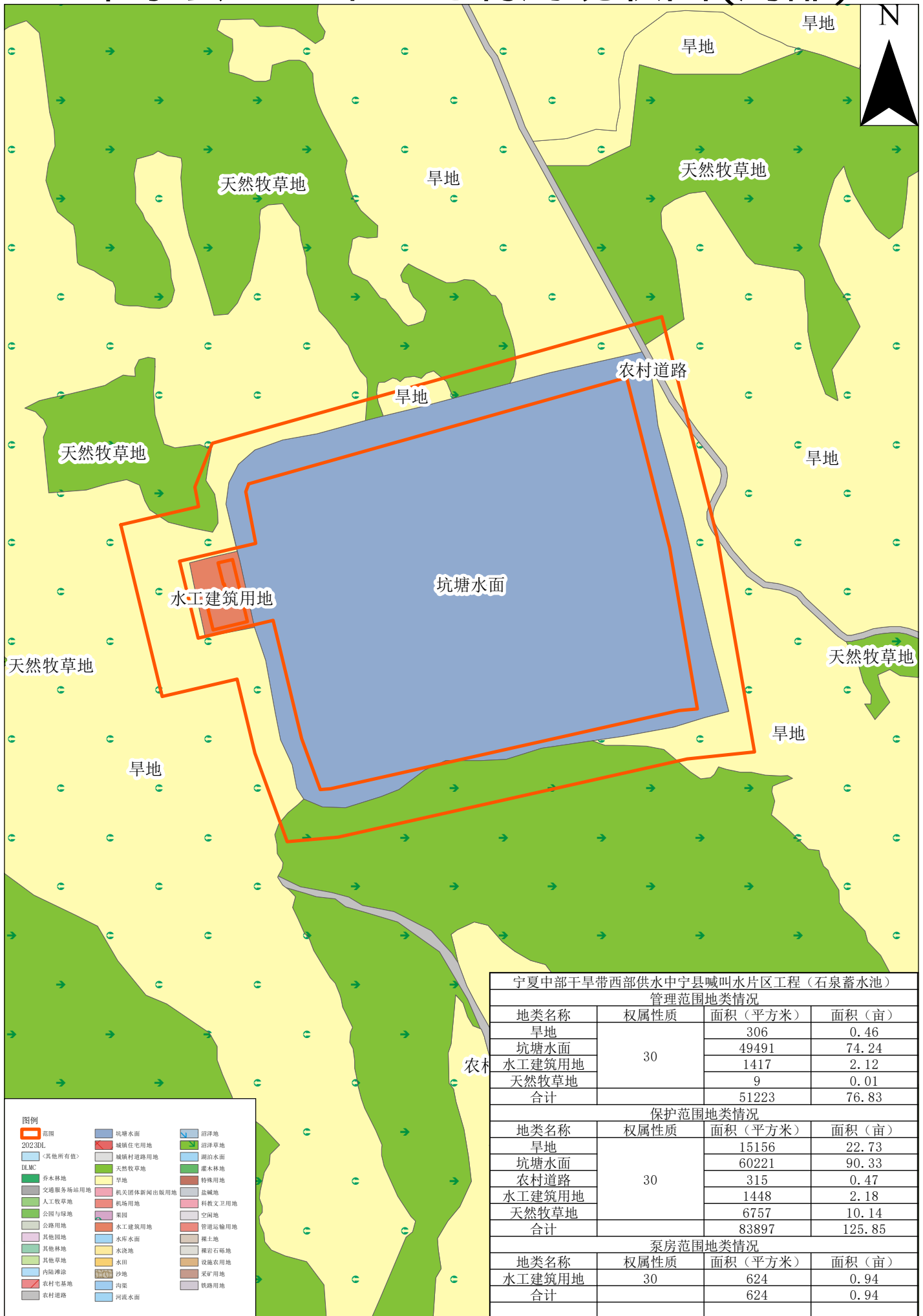
宁夏中部干旱带西部供水中卫县喊叫水片区工程 (石泉蓄水池) 影像图



实 地 照 片

项目名称	宁夏中部干旱带西部供水中卫县喊叫水片区工程		
工程名称	宁夏中部干旱带西部供水中卫县喊叫水片区工程（石泉蓄水池）		
位置	喊叫水乡	灌溉面积	7215 亩
			
			

中宁县2023年土地利用现状图(局部)



1:3000

宁夏中部干旱带西部供水中卫县喊叫水片区工程(石泉蓄水池):

登记编号为 640521-323188, 位置坐落于[REDACTED], 蓄水池北至空地、东至农田、南至空地、西至农田。规模为 15 万 m^3 , 设计水深 5 米, 建成时间为 2019 年, 管护单位是中宁县碧水源水务有限公司, 三级责任人及联系方式为: [REDACTED]

[REDACTED]

经现场调查该蓄水池为挖方蓄水池, 依据划定方案要求 10 万至 50 方蓄水池填方段的划界标准为堤顶内沿向外 30 米为保护范围线。因此宁夏中部干旱带西部供水中卫县喊叫水片区工程(石泉蓄水池)划界完成后管理范围线面积为 51223.00 平方米, 76.83 亩, 外扩 30 米后保护范围线面积为 83897.00 平方米, 125.85 亩, 该蓄水池有泵站一座, 位于蓄水池西侧, 划界后均在保护范围线内。

宗 地 图

单位：m.m²

工程名称：宁夏中部干旱带西部供水 中宁县喊叫水片区工程（新庄子蓄水池）

图幅号：4107.00-35548.00

占地面积：72798.00 m²

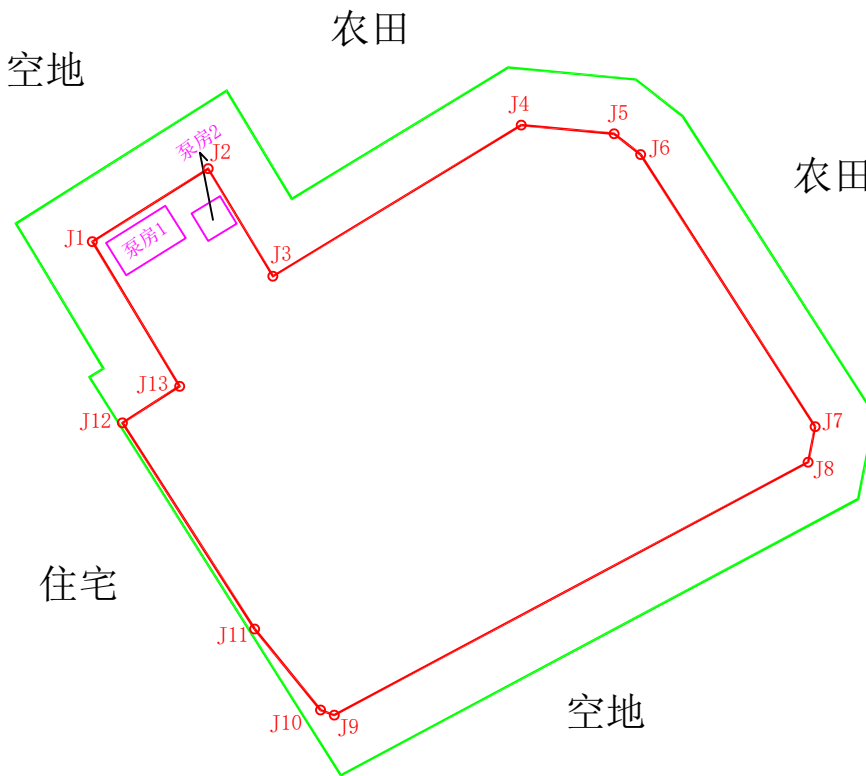


图 例

- 管理范围线
- 保护范围线

登记编号	640521-323190
坐落	
规模（万m ³ ）	25
管护单位	中宁县碧水源水务有限公司

绘图日期：2025年6月17日
审核日期：2025年6月17日





1:2000

绘图员：李 芳
审核员：杜建建

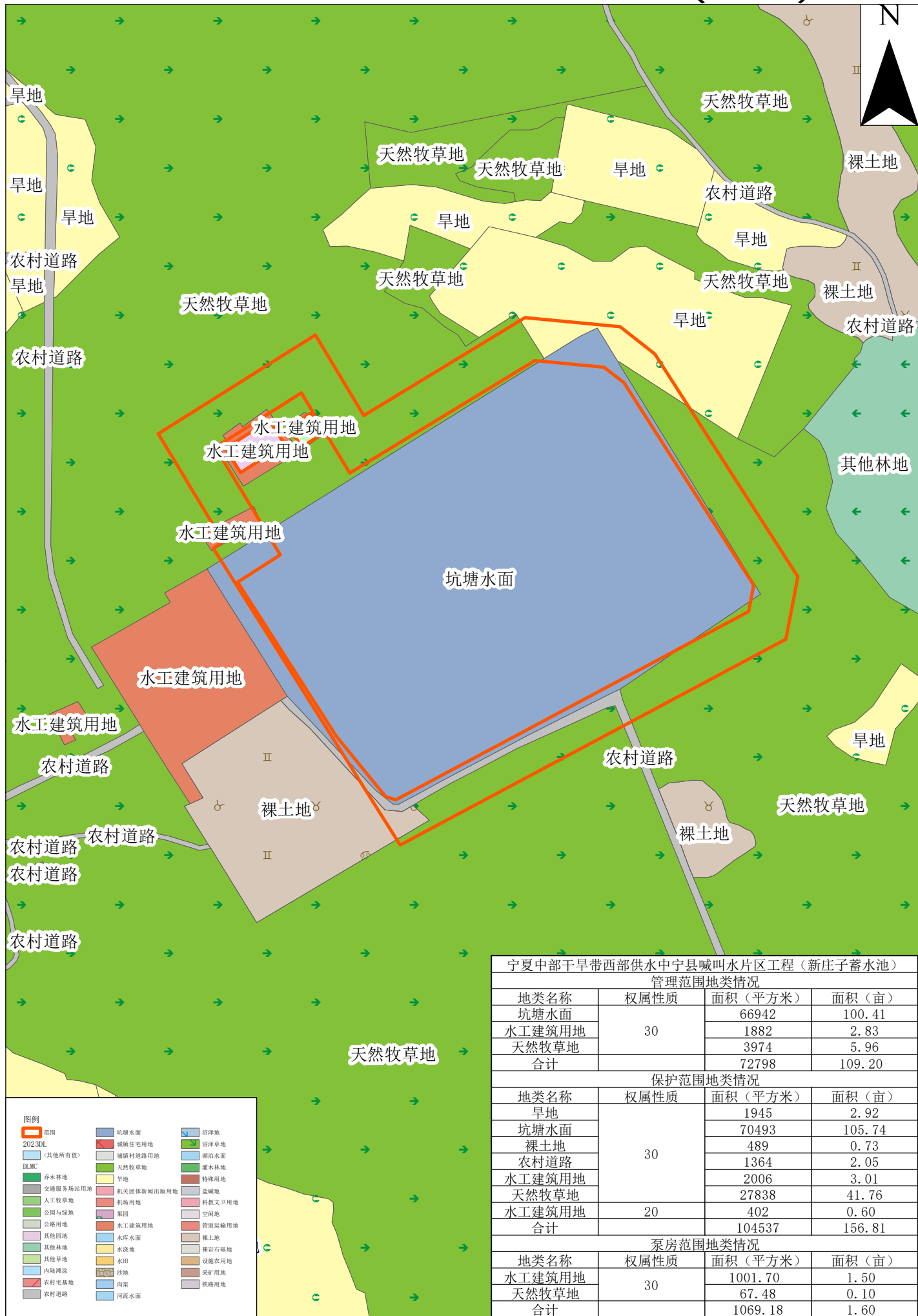
宁夏中部干旱带西部供水中卫县喊叫水片区工程 (新庄子蓄水池) 影像图



实地照片

项目名称	宁夏中部干旱带西部供水中宁县喊叫水片区工程		
工程名称	宁夏中部干旱带西部供水中宁县喊叫水片区工程（新庄子蓄水池）		
位置	喊叫水乡	灌溉面积	13768 亩
 <p>经度: 105.547689 纬度: 37.093898 备注: 新庄子蓄水池</p>		 <p>经度: 105.547077 纬度: 37.094210 备注: 新庄子蓄水池</p>	
 <p>经度: 105.547454 纬度: 37.093874 备注: 新庄子蓄水池</p>		 <p>经度: 105.549215 纬度: 37.095181 备注: 新庄子蓄水池</p>	

中宁县2023年土地利用现状图(局部)



1:3500

宁夏中部干旱带西部供水 中宁县喊叫水片区工程（新庄子蓄水池）：

登记编号为 640521-323190，位置坐落于[REDACTED] 蓄水池北至空地，农田、东至农田、南至空地、西至住宅。规模为 25 万 m^3 ，设计水深 8.5 米，建成时间为 2018 年，管护单位是中宁县碧水源水务有限公司，三级责任人及联系方式为：[REDACTED]

经现场调查该蓄水池为挖方蓄水池，依据划定方案要求 10 万至 50 方蓄水池填方段的划界标准为堤顶内沿向外 30 米为保护范围线。因此宁夏中部干旱带西部供水 中宁县喊叫水片区工程（新庄子蓄水池）划界完成后管理范围线面积为 72798.00 平方米，109.20 亩，外扩 30 米后保护范围线面积为 104537.00 平方米，156.81 亩，该蓄水池有泵站两座，位于蓄水池北侧，划界后均在保护范围线内。

宗 地 图

单位：m.m

工程名称：中宁县喊叫水乡马塘中型灌区灌溉项目(杨庄子蓄水池)

所在图幅号：4097.80-35561.75

占地面积：37657 m²

北

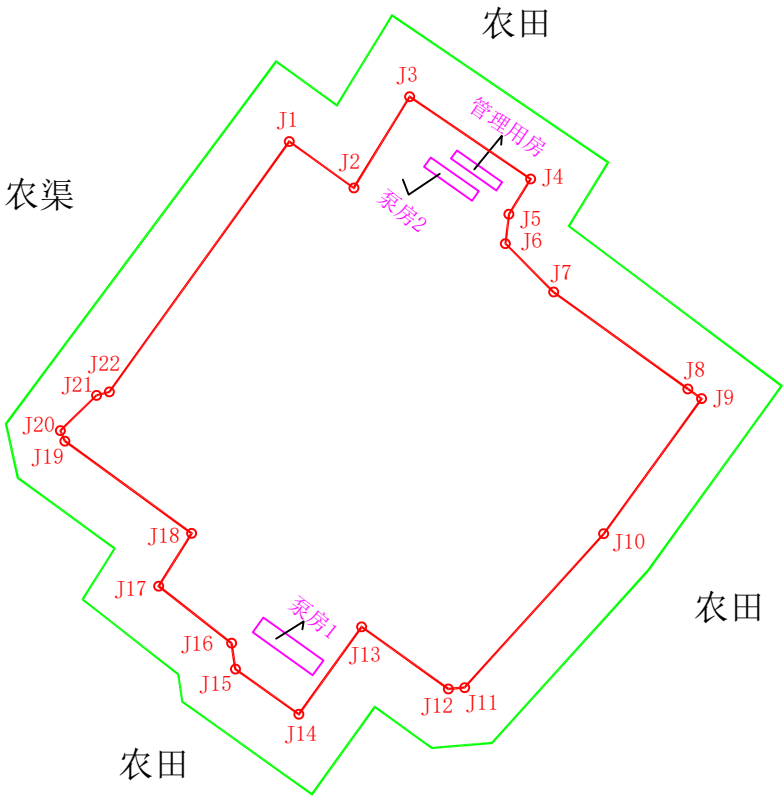


图 例

- 管理范围线
- 保护范围线

登记编号

640521-324172

坐落

规模（万m³）

20

管护单位

喊叫水乡周沟村

绘图日期：2025年7月24日

1:4000

绘图员：陈佳威

审核日期：2025年7月24日

审核员：杜建建

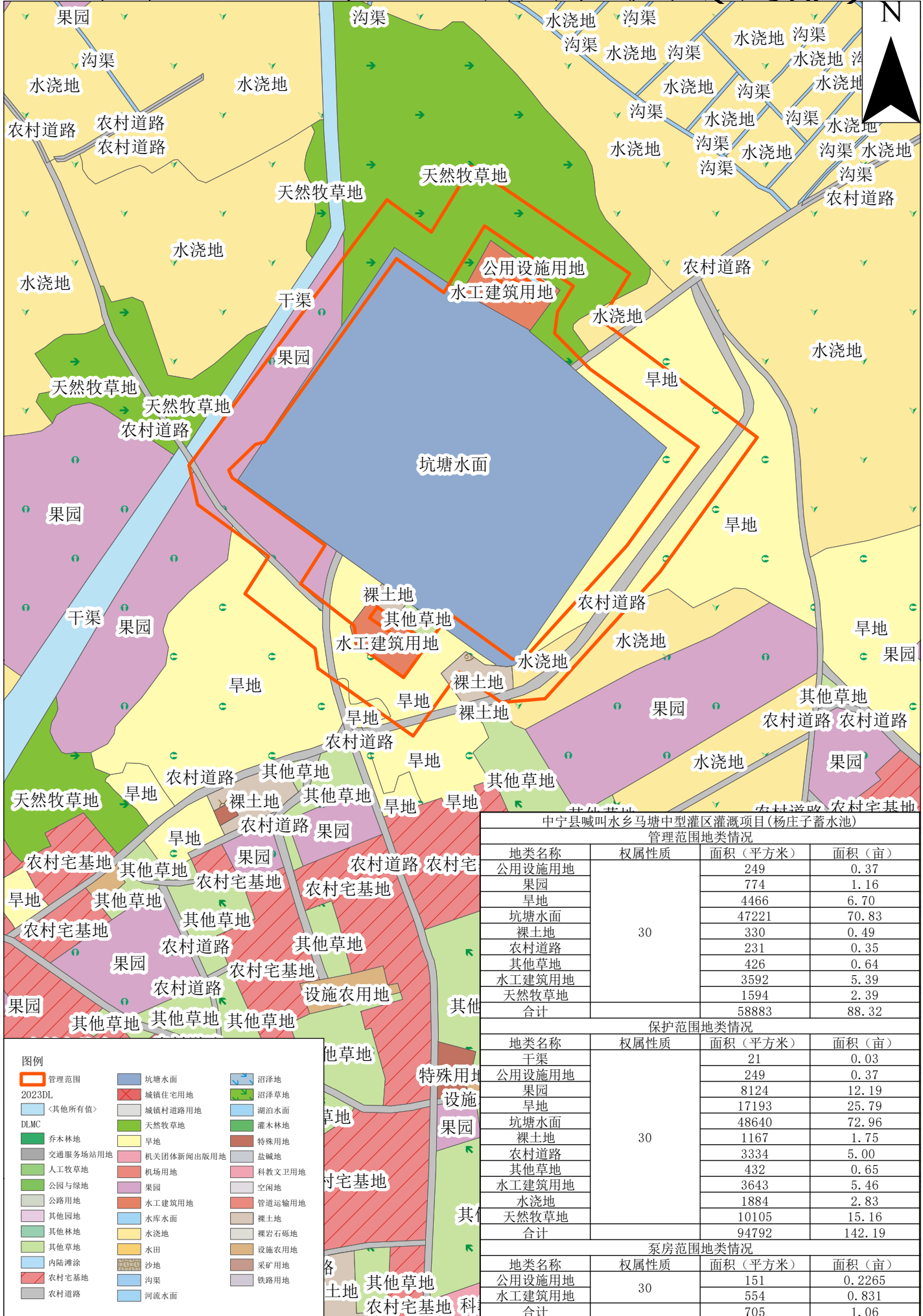
中宁县喊叫水乡马塘中型灌区灌溉项目 (杨庄子蓄水池)影像图



实地照片

项目名称	中宁县喊叫水乡马塘中型灌区灌溉项目		
工程名称	杨庄子蓄水池		
位置	喊叫水乡	灌溉面积	
			
			

中宁县2023年土地利用现状图(局部)



中宁县喊叫水乡马塘中型灌区灌溉项目(杨庄子蓄水池)			
管理范围地类情况			
地类名称	权属性质	面积(平方米)	面积(亩)
公用设施用地	30	249	0.37
果园		774	1.16
旱地		4466	6.70
坑塘水面		47221	70.83
裸土地		330	0.49
农村道路		231	0.35
其他草地		426	0.64
水工建筑用地		3592	5.39
天然牧草地		1594	2.39
合计		58883	88.32
保护范围地类情况			
地类名称	权属性质	面积(平方米)	面积(亩)
干渠	30	21	0.03
公用设施用地		249	0.37
果园		8124	12.19
旱地		17193	25.79
坑塘水面		48640	72.96
裸土地		1167	1.75
农村道路		3334	5.00
其他草地		432	0.65
水工建筑用地		3643	5.46
水浇地		1884	2.83
天然牧草地		10105	15.16
合计			94792
泵房范围地类情况			
地类名称	权属性质	面积(平方米)	面积(亩)
公用设施用地	30	151	0.2265
水工建筑用地		554	0.831
合计		705	1.06

中宁县喊叫水乡马塘中型灌区灌溉项目(杨庄子蓄水池):

登记编号为 640521-324172, 位置坐落于 [REDACTED], 蓄水池北至农田、东至农田、南至农田、西至农渠。规模为 20 万 m^3 , 设计水深 9 米, 建成时间为 2020 年, 管护单位是喊叫水乡周沟村, 三级责任人及联系方式为: [REDACTED]、[REDACTED]。

经现场调查该蓄水池为挖方蓄水池, 依据划定方案要求 10 万至 50 方蓄水池填方段的划界标准为堤顶内沿向外 30 米为保护范围线。因此中宁县喊叫水乡马塘中型灌区灌溉项目(杨庄子蓄水池)划界完成后管理范围线面积为 58883.00 平方米, 88.32 亩, 外扩 30 米后保护范围线面积为 94792.00 平方米, 142.19 亩, 该蓄水池有泵站两座, 管理用房一座, 分别位于蓄水池东北侧及西南侧, 划界后均在保护范围线内。

宗 地 图

单位：m.m²

工程名称:中宁县万亩优质枸杞种植园小型水源工程（玺赞庄园枸杞有限公司）

图幅号：4147.20-35580.00

占地面积：59991.00 m²

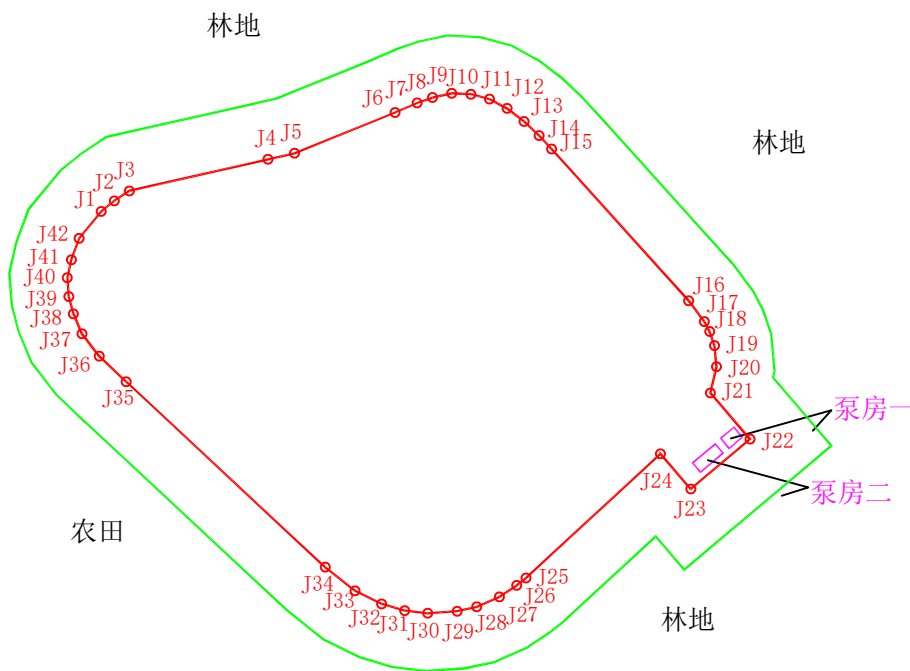


图 例



管理范围线



保护范围线

登记编号

640521-324113

坐落

规模（万m³）

17

管护单位

玺赞庄园枸杞有限公司

绘图日期：2025年8月5日

1:4000

绘图员：杨 青

审核日期：2025年8月5日

审核员：杜建建

中宁县万亩优质枸杞种植园小型水源工程 (玺赞庄园枸杞有限公司) 影像图



界 址 点 成 果 表				第 1 页
				共 2 页
工程名称:中宁县万亩优质枸杞种植园小型水源工程（玺赞庄园枸杞有限公司） 管理范围				
占地面积(平方米)：59991.00				
界 址 点 坐 标				
序 号	点 号	坐 标		边 长
		x(m)	y(m)	
1	J1	4148276.119	35580883.024	8.93
2	J2	4148281.738	35580889.970	9.34
3	J3	4148286.911	35580897.751	74.16
4	J4	4148303.341	35580970.067	14.30
5	J5	4148306.501	35580984.012	56.55
6	J6	4148327.748	35581036.420	12.63
7	J7	4148332.778	35581048.008	8.51
8	J8	4148335.594	35581056.035	10.22
9	J9	4148337.782	35581066.015	10.07
10	J10	4148337.333	35581076.079	9.93
11	J11	4148334.757	35581085.669	10.40
12	J12	4148329.843	35581094.835	11.10
13	J13	4148323.131	35581103.675	10.92
14	J14	4148315.697	35581111.677	9.43
15	J15	4148308.785	35581118.084	106.71
16	J16	4148229.587	35581189.598	13.69
17	J17	4148218.629	35581197.803	5.86
18	J18	4148213.459	35581200.567	7.72
19	J19	4148206.156	35581203.064	11.08
20	J20	4148195.128	35581204.166	14.10
21	J21	4148181.410	35581200.919	31.71
22	J22	4148157.386	35581221.618	40.43
23	J23	4148131.292	35581190.736	A0.00
24	J24	4148149.682	35581174.892	95.46
25	J25	4148084.933	35581104.744	6.14
26	J26	4148081.115	35581099.930	10.94
27	J27	4148075.014	35581090.849	12.92
28	J28	4148069.792	35581079.033	10.51
29	J29	4148067.563	35581068.762	15.32
30	J30	4148066.492	35581053.483	12.17
31	J31	4148067.903	35581041.397	12.48
32	J32	4148071.404	35581029.418	15.51
33	J33	4148078.242	35581015.492	19.80
34	J34	4148090.521	35580999.959	141.99
35	J35	4148187.350	35580896.104	

测量人：[redacted]

日期：[redacted]





2025年7月29日

界 址 点 成 果 表				第 1 页
				共 2 页
工程名称:中宁县万亩优质枸杞种植园小型水源工程（玺赞庄园枸杞有限公司）				
保护范围				
占地面积(平方米)：92057.00				
界 址 点 坐 标				
序 号	点 号	坐 标		边 长
		x(m)	y(m)	
1	J1	4148297.497	35580861.750	13.43
2	J2	4148305.945	35580872.193	
3	J3	4148314.944	35580885.731	16.26
4	J4	4148332.595	35580963.420	79.67
5	J5	4148335.220	35580975.002	11.88
6	J6	4148355.413	35581024.810	53.75
7	J7	4148360.728	35581037.056	13.35
8	J8	4148364.507	35581047.827	11.41
9	J9	4148367.927	35581063.428	15.97
10	J10	4148367.157	35581080.693	17.28
11	J11	4148362.832	35581096.794	16.67
12	J12	4148355.166	35581111.093	16.23
13	J13	4148346.125	35581123.002	14.95
14	J14	4148336.913	35581132.918	13.53
15	J15	4148329.035	35581140.219	10.74
16	J16	4148248.670	35581212.787	108.28
17	J17	4148234.784	35581223.183	17.35
18	J18	4148225.464	35581228.167	10.57
19	J19	4148212.586	35581232.571	13.61
20	J20	4148193.109	35581234.518	19.57
21	J21	4148189.395	35581233.638	3.82
22	J22	4148154.024	35581264.115	46.69
23	J23	4148089.204	35581187.399	100.43
24	J24	4148106.581	35581172.428	22.94
25	J25	4148062.127	35581124.267	65.54
26	J26	4148056.874	35581117.645	8.45
27	J27	4148048.641	35581105.389	14.76
28	J28	4148041.121	35581088.374	18.60
29	J29	4148037.787	35581073.014	15.72
30	J30	4148036.370	35581052.786	20.28
31	J31	4148038.398	35581035.408	17.50
32	J32	4148043.334	35581018.519	17.60
33	J33	4148052.723	35580999.398	21.30
34	J34	4148067.745	35580980.395	24.22
35	J35	4148165.490	35580875.557	143.34



2025年7月29日

实地照片

项目名称	中宁县万亩优质枸杞种植园小型水源工程		
工程名称	中宁县万亩优质枸杞种植园小型水源工程（玺赞庄园枸杞有限公司）		
位置	鸣沙镇	灌溉面积	11500 亩
			
			

中宁县2023年土地利用现状图(局部)



1:3500

中宁县万亩优质枸杞种植园小型水源工程（玺赞庄园枸杞有限公司）：

登记编号为 640521-324113，位置坐落于[REDACTED]，蓄水池北至林地、东至林地、南至林地、西至农田。规模为 17 万 m^3 ，设计水深 4.3 米，建成时间为 2014 年，管护单位是玺赞庄园枸杞有限公司，三级责任人及联系方式为：[REDACTED]

经现场调查该蓄水池为挖方蓄水池，依据划定方案要求 10 万至 50 方蓄水池填方段的划界标准为堤顶内沿向外 30 米为保护范围线。因此中宁县万亩优质枸杞种植园小型水源工程（玺赞庄园枸杞有限公司）划界完成后管理范围线面积为 59991.00 平方米，89.99 亩，外扩 30 米后保护范围线面积为 92057.00 平方米，138.09 亩，该蓄水池有泵站两座，位于蓄水池东南侧，划界后均在保护范围线内。

宗 地 图

单位：m.m²

工程名称:中宁县太阳梁乡沐沙公司奶牛场供水工程（二十万蓄水池）

图幅号：4168.00-35567.75

占地面积：71398.00 m²

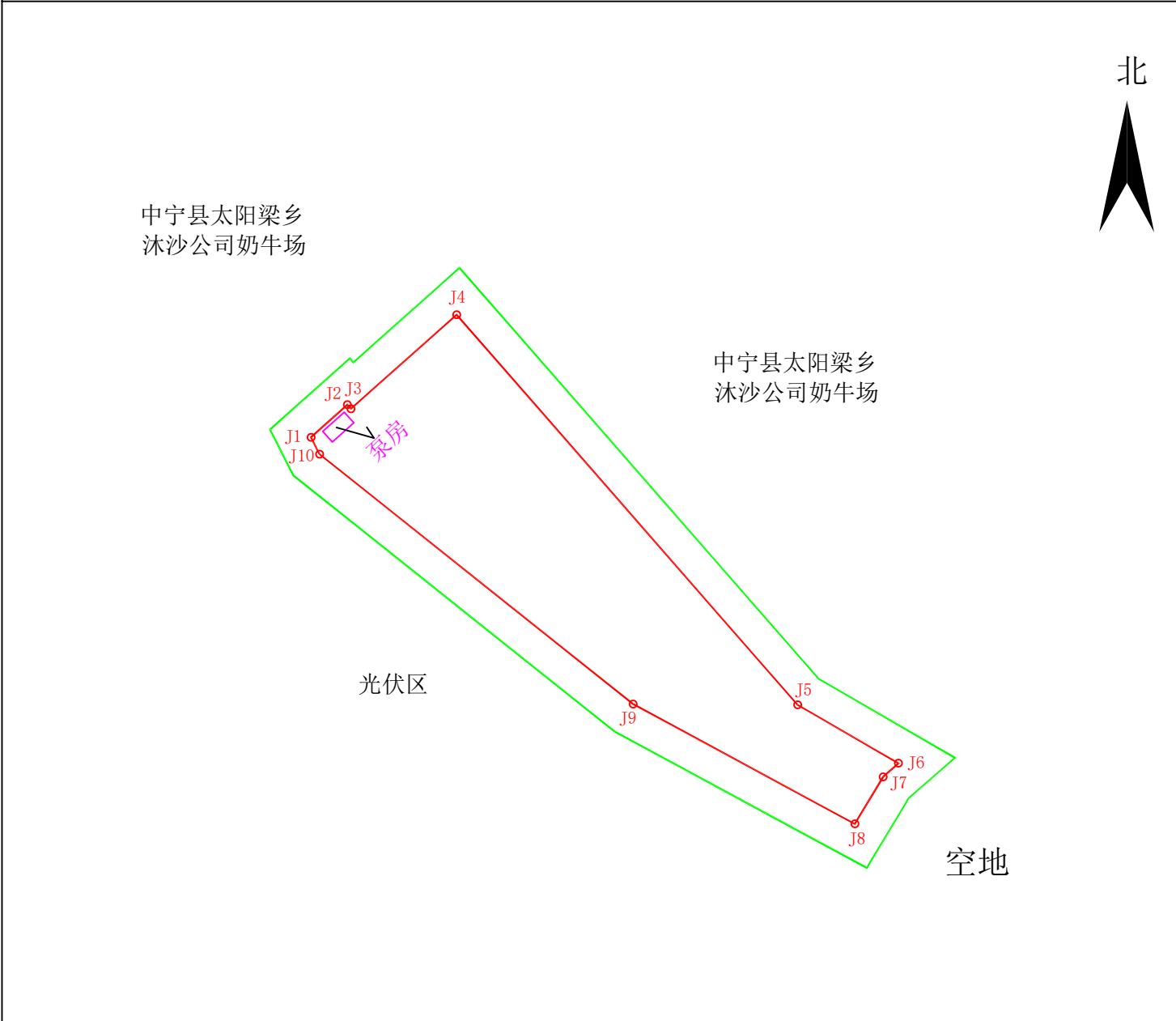


图 例

- 管理范围线
- 保护范围线


登记编号	640521-324035
坐落	
规模（万m ³ ）	20
管护单位	宁夏牛一科技农牧有限公司

绘图日期：2025年7月17日
审核日期：2025年7月17日




1:5500

绘图员：李 芳
审核员：杜建建

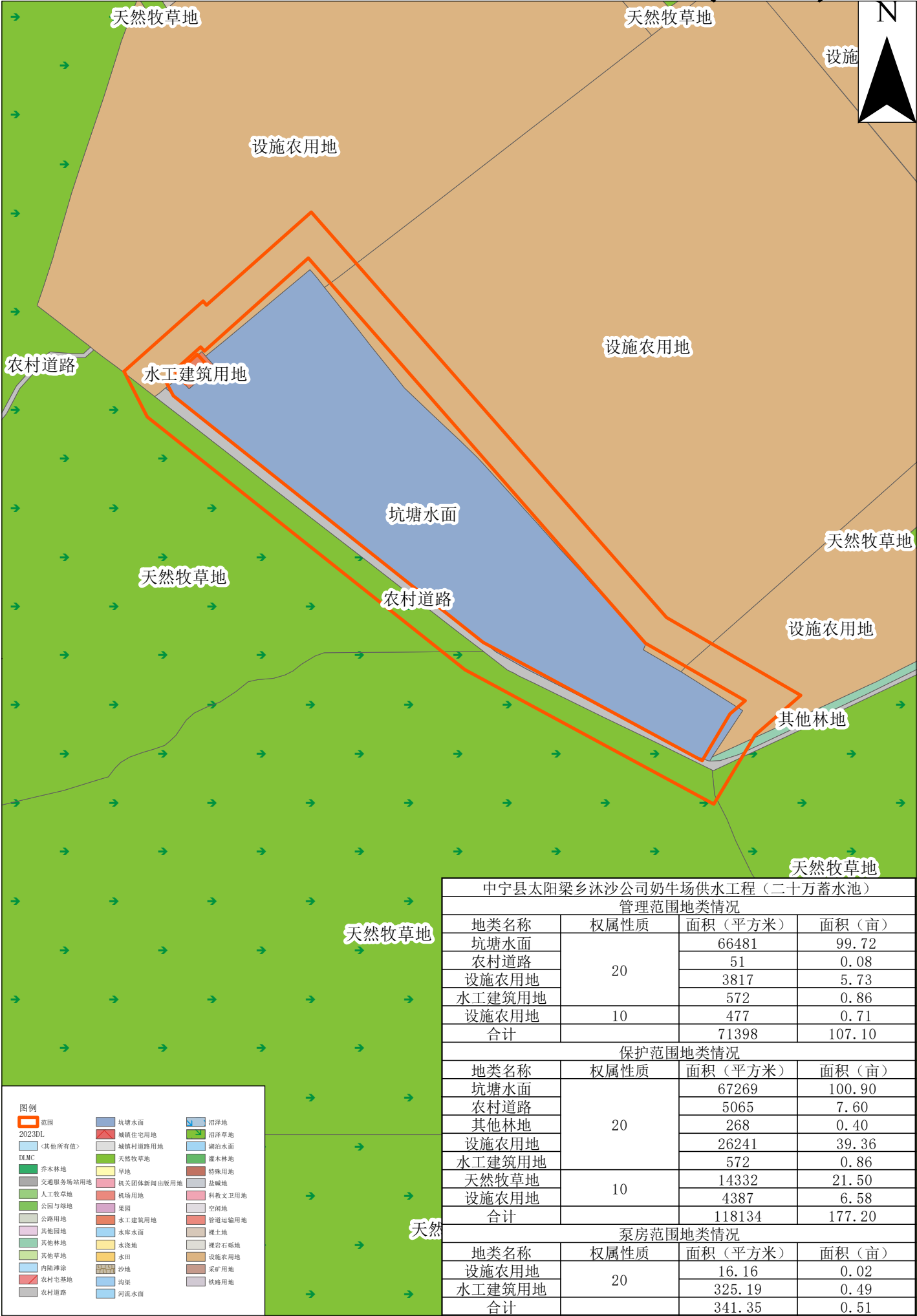
中宁县太阳梁乡沐沙公司奶牛场供水工程 (二十万蓄水池) 影像图



实地照片

项目名称	中宁县太阳梁乡沐沙公司奶牛场供水工程		
工程名称	中宁县太阳梁乡沐沙公司奶牛场供水工程（二十万蓄水池）		
位置	太阳梁乡	灌溉面积	
			
			

中宁县2023年土地利用现状图(局部)



1:4500

中宁县太阳梁乡沐沙公司奶牛场供水工程（二十万蓄水池）：

登记编号为 640521-324035，位置坐落于 [REDACTED]，蓄水池北至中宁县太阳梁乡沐沙公司奶牛场、东至中宁县太阳梁乡沐沙公司奶牛场、南至空地、西至光伏区。规模为 20 万 m^3 ，设计水深 6.5 米，建成时间为 2018 年，管护单位是宁夏牛一科技农牧有限公司，三级责任人及联系方式为： [REDACTED]

经现场调查该蓄水池为挖方蓄水池，依据划定方案要求 10 万至 50 方蓄水池填方段的划界标准为堤顶内沿向外 30 米为保护范围线。因此中宁县太阳梁乡沐沙公司奶牛场供水工程（二十万蓄水池）划界完成后管理范围线面积为 71398.00 平方米，107.10 亩，外扩 30 米后保护范围线面积为 118134.00 平方米，177.20 亩，该蓄水池有泵站一座，位于蓄水池北侧，划界后均在保护范围线内。

宗 地 图

单位：m. m²

工程名称：中宁县枸杞高新实验示范区暨道地中药材GAP核心认证基地建设项目
水利工程（宁夏大地枸杞生态有限公司枸杞基地1#蓄水池）
图幅号：4143.75-35568.75 占地面积：41118.00 m²

北



农田

农田

农田

空地

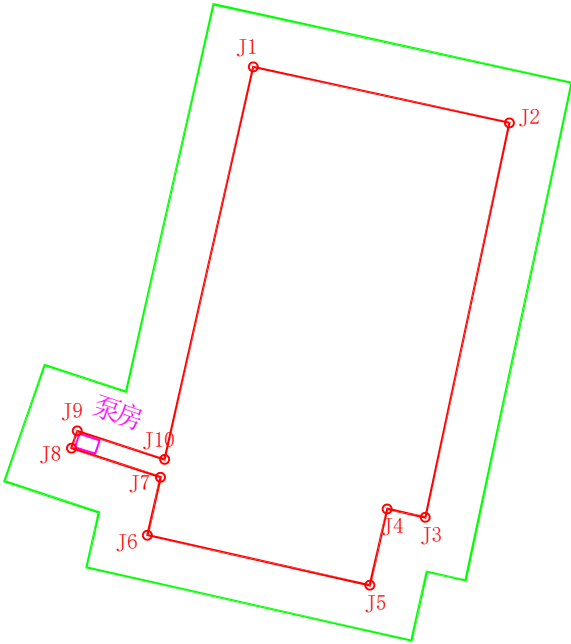




图 例

-  管理范围线
-  保护范围线

登记编号	640521-327155
坐落	<div></div>
规模（万m ³ ）	17
管护单位	宁夏大地生态有限公司

绘图日期：2025年6月17日
审核日期：2025年6月17日

1:4300

绘图员：李 芳
审核员：杜建建

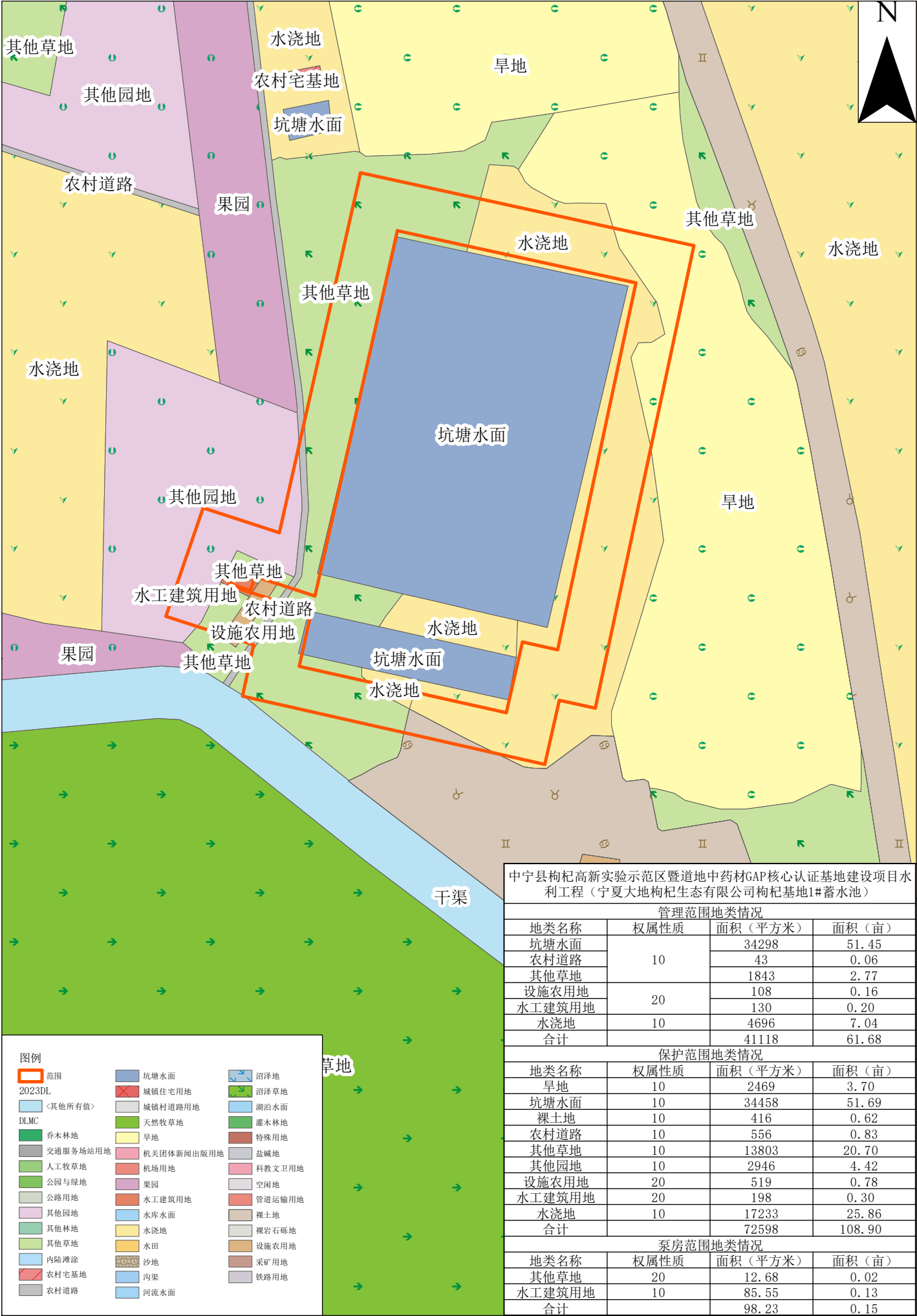
中宁县枸杞高新实验示范区暨道地中药材GAP 核心认证基地建设项目水利工程影像图



实地照片

项目名称	中宁县枸杞高新实验示范区暨道地中药材 GAP 核心认证基地建设 项目水利工程		
工程名称	中宁县枸杞高新实验示范区暨道地中药材 GAP 核心认证基地建设 项目水利工程（宁夏大地枸杞生态有限公司枸杞基地 1#蓄水池）		
位置	新堡镇	灌溉面积	4000 亩
 <p>单击编辑水印，长按编辑备注</p> <p>经度: 105.761558 纬度: 37.493464 时间: 2025-06-07 14:56:18 备注: 宁夏大地生态有限公司枸杞基地</p>		 <p>经度: 105.776553 纬度: 37.425197 时间: 2025-06-07 14:49:32 备注: 宁夏大地生态有限公司枸杞基地</p>	
 <p>经度: 105.776157 纬度: 37.423244 时间: 2025-06-07 14:42:45 备注: 宁夏大地生态有限公司枸杞基地</p>		 <p>经度: 105.778270 纬度: 37.424769 时间: 2025-06-07 15:00:19 备注: 宁夏大地生态有限公司枸杞基地</p>	

中宁县2023年土地利用现状图（局部）



1:3000

中宁县枸杞高新实验示范区暨道地中药材 GAP 核心认证基地建设项目水利工程（宁夏大地枸杞生态有限公司枸杞基地 1#蓄水池）：

登记编号为 640521-327155，位置坐落于[REDACTED]，蓄水池北至农田、东至农田、南至空地、西至农田。规模为 17 万 m³，设计水深 6 米，建成时间为 2014 年，管护单位是宁夏大地生态有限公司，三级责任人及联系方式为：[REDACTED]

[REDACTED]。

经现场调查该蓄水池为挖方蓄水池，依据划定方案要求 10 万至 50 方蓄水池填方段的划界标准为堤顶内沿向外 30 米为保护范围线。因此中宁县枸杞高新实验示范区暨道地中药材 GAP 核心认证基地建设项目水利工程（宁夏大地枸杞生态有限公司枸杞基地 1#蓄水池）划界完成后管理范围线面积为 41118.00 平方米，61.68 亩，外扩 30 米后保护范围线面积为 72598.00 平方米，108.90 亩，该蓄水池有泵站一座，位于蓄水池西南侧，划界后均在保护范围线内。

宗 地 图

单位：m.m²

工程名称：中宁县市民休闲森林公园项目供水工程调蓄水池项目（南山公园1泵站蓄水池）

图幅号：4145.40-35563.50

占地面积：44581.00 m²

北

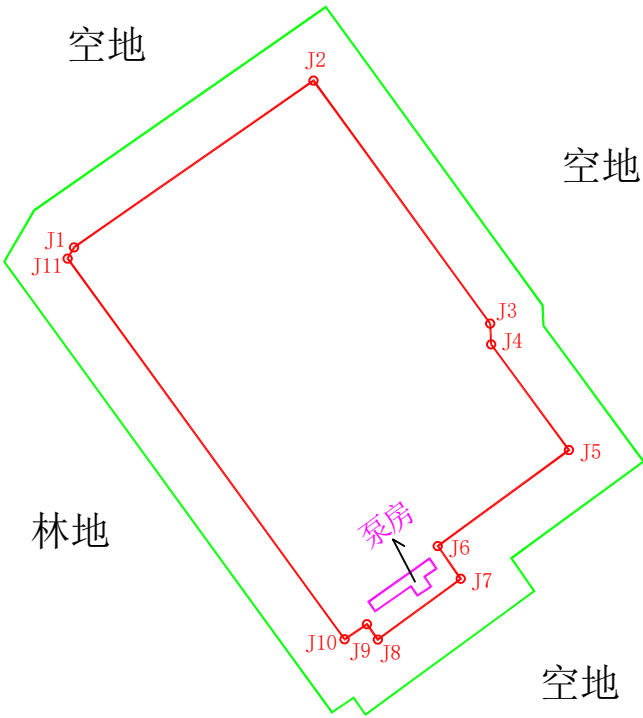


图 例



管理范围线



保护范围线

登记编号	640521-358150
坐落	
规模（万m ³ ）	15
管护单位	中宁县众汇嘉润投资运营集团有限公司

绘图日期：2025年6月17日

1:4200

绘图员：李 芳

审核日期：2025年6月17日

审核员：杜建建

中宁县市民休闲森林公园项目供水工程调蓄水池项目
(南山公园1泵站蓄水池) 影像图



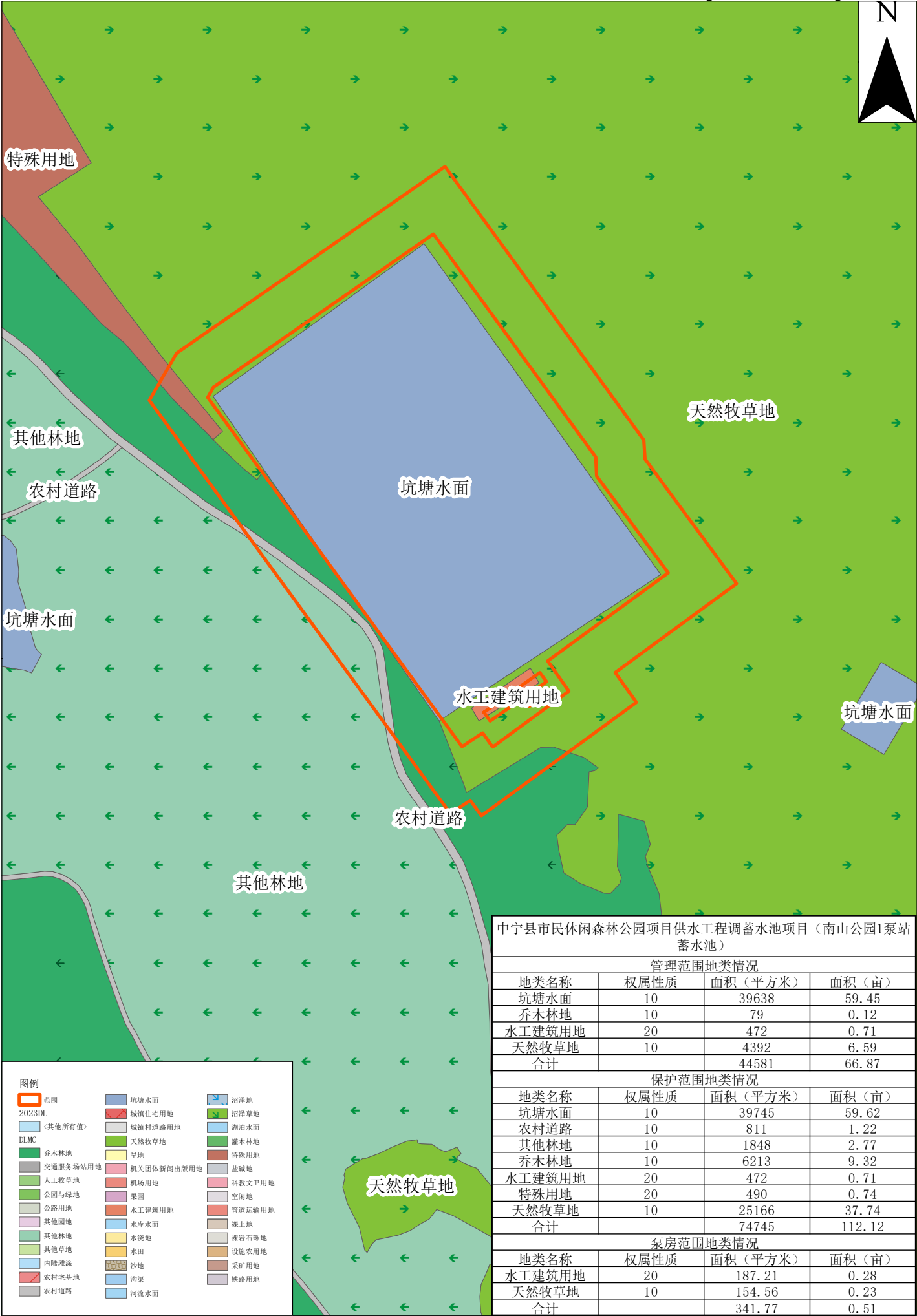
[illegible]

2025年7月2日

实地照片

项目名称	中宁县市民休闲森林公园项目供水工程调蓄水池项目																																				
工程名称	中宁县市民休闲森林公园项目供水工程调蓄水池项目（南山公园1泵站蓄水池）																																				
位置	新堡镇	灌溉面积	8000 亩																																		
 <p>经度: 105.719764 纬度: 37.438794 时间: 2025-06-07 17:18:43 备注: 南山公园1泵站蓄水池</p>		 <p>经度: 105.720033 纬度: 37.438925 时间: 2025-06-07 17:19:06 备注: 南山公园1泵站蓄水池</p>																																			
 <p>新堡镇蓄水池三个责任人公示栏</p> <table><tr><th>蓄水池名称</th><th>规模</th><th>建成年限</th><th>所在地</th><th>乡镇值班电话</th></tr><tr><td>南山公园1泵站蓄水池</td><td>15万m³</td><td>2015年</td><td>新堡镇刘营村</td><td>0955-5792979</td></tr></table> <table><tr><th colspan="2">政府责任人</th><th colspan="2">主管部门责任人</th><th colspan="2">运行管理单位责任人</th></tr><tr><th>姓 名</th><td>孟庆军</td><th>姓 名</th><td>王海军</td><th>姓 名</th><td>焦兴军</td></tr><tr><th>单位及职务</th><td>中宁县副县长</td><th>单位及职务</th><td>水务局局长</td><th>单位及职务</th><td>宁夏众泰建设工程有限公司 经理</td></tr><tr><th>联系电话</th><td>13629558109</td><th>联系电话</th><td>13739517397</td><th>联系电话</th><td>15379551234</td></tr></table> <p>温馨提示</p> <p>经度: 105.719769 纬度: 37.438783 时间: 2025-06-07 17:18:37 备注: 南山公园1泵站蓄水池</p>		蓄水池名称	规模	建成年限	所在地	乡镇值班电话	南山公园1泵站蓄水池	15万m³	2015年	新堡镇刘营村	0955-5792979	政府责任人		主管部门责任人		运行管理单位责任人		姓 名	孟庆军	姓 名	王海军	姓 名	焦兴军	单位及职务	中宁县副县长	单位及职务	水务局局长	单位及职务	宁夏众泰建设工程有限公司 经理	联系电话	13629558109	联系电话	13739517397	联系电话	15379551234	 <p>经度: 105.719250 纬度: 37.438493 时间: 2025-06-07 17:20:06 备注: 南山公园1泵站蓄水池</p>	
蓄水池名称	规模	建成年限	所在地	乡镇值班电话																																	
南山公园1泵站蓄水池	15万m³	2015年	新堡镇刘营村	0955-5792979																																	
政府责任人		主管部门责任人		运行管理单位责任人																																	
姓 名	孟庆军	姓 名	王海军	姓 名	焦兴军																																
单位及职务	中宁县副县长	单位及职务	水务局局长	单位及职务	宁夏众泰建设工程有限公司 经理																																
联系电话	13629558109	联系电话	13739517397	联系电话	15379551234																																

中宁县2023年土地利用现状图(局部)



1:3000

中宁县市民休闲森林公园项目供水工程调蓄水池项目（南山公园 1 泵站蓄水池）：

登记编号为 640521-358150，位置坐落于[REDACTED]，蓄水池北至空地、东至空地、南至空地、西至林地。规模为 15 万 m^3 ，设计水深 3 米，建成时间为 2015 年，管护单位是中宁县众汇嘉润投资运营管理集团有限公司，三级责任人及联系方式为：[REDACTED]

[REDACTED]

经现场调查该蓄水池为挖方蓄水池，依据划定方案要求 10 万至 50 方蓄水池填方段的划界标准为堤顶内沿向外 30 米为保护范围线。因此中宁县市民休闲森林公园项目供水工程调蓄水池项目（南山公园 1 泵站蓄水池）划界完成后管理范围线面积为 44581.00 平方米，66.87 亩，外扩 30 米后保护范围线面积为 74745.00 平方米，112.12 亩，该蓄水池有泵站一座，位于蓄水池南侧，划界后均在保护范围线内。

宗 地 图

单位：m. m²

工程名称：宁夏西部干旱带西部供水 中宁县喊叫水片区工程(大滩川蓄水池)

图幅号：4100.00-35535.75

占地面积：30172m²

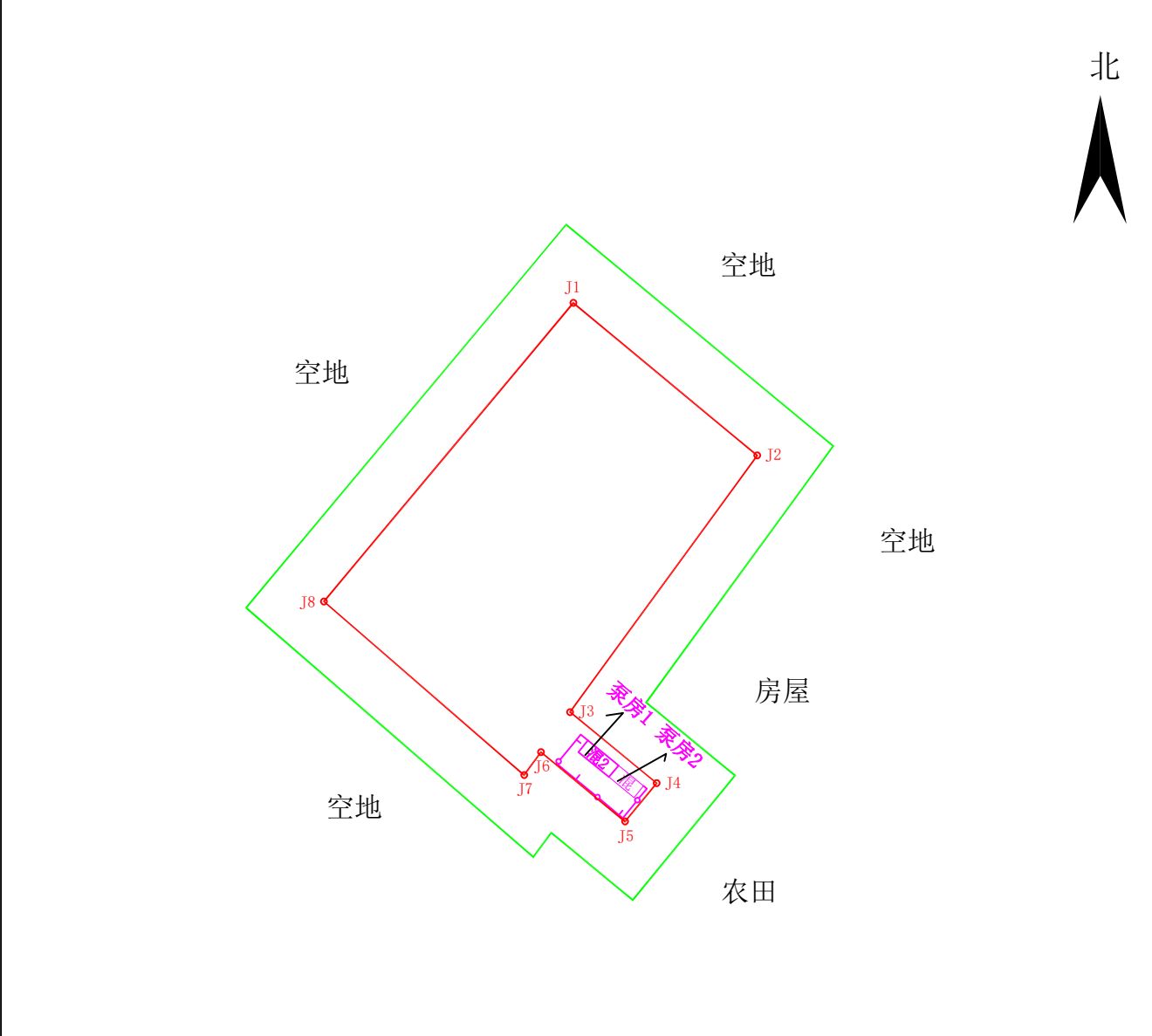


图 例	
<div></div>	管理范围线
<div></div>	保护范围线

登记编号	640521-323135
坐落	
规模（万m ³ ）	10
管护单位	中宁县碧水源水务有限公司

绘图日期：2025年6月10日
审核日期：2025年6月10日

1:3000

绘图员：郑 秒
审核员：杜建建

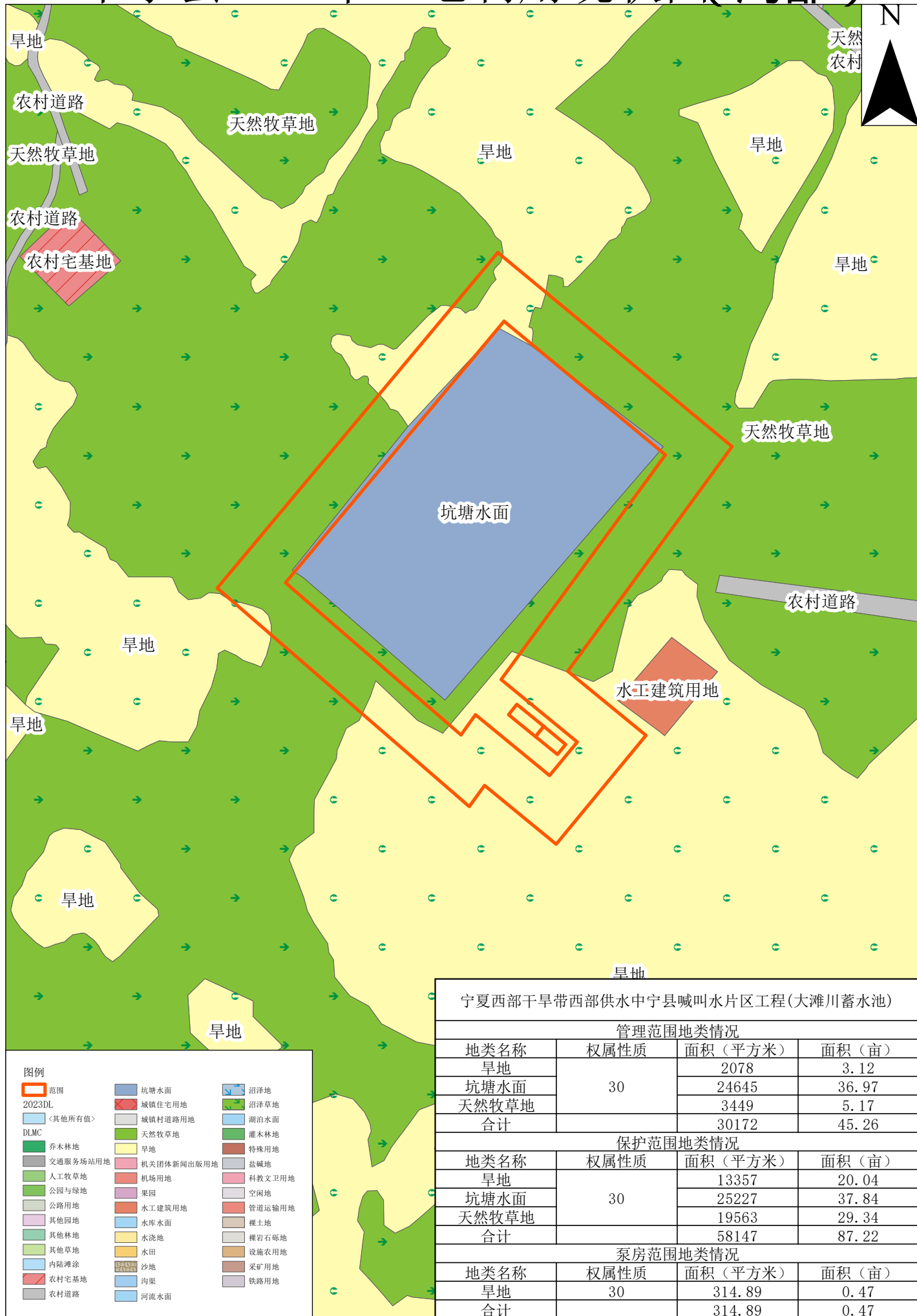
宁夏西部干旱带西部供水中卫县喊叫水片区工程项目
(大滩川蓄水池) 影像图



实地照片

项目名称	宁夏西部干旱带西部供水中宁县喊叫水片区工程		
工程名称	宁夏西部干旱带西部供水中宁县喊叫水片区工程(大滩川蓄水池)		
位置	徐套乡	灌溉面积	10900 亩
 <p>5.404809 .032662 25-06-06 15:48:21 滩川蓄水池</p>		 <p>5.404228 .033640 25-06-06 15:50:13 滩川蓄水池</p>	
 <p>5.402833 .032303 25-06-06 15:50:42 滩川蓄水池</p>		 <p>5.405135 .033006 25-06-06 15:48:58 滩川蓄水池</p>	

中宁县2023年土地利用现状图(局部)



1:3000

宁夏西部干旱带西部供水 中宁县喊叫水片区工程(大滩川蓄水池):

登记编号为 640521-323135, 位置坐落于[REDACTED], 蓄水池北至空地、东至空地、南至空地, 房屋, 农田、西至空地。规模为 10 万 m^3 , 设计水深 8 米, 建成时间为 2017 年, 管护单位是中宁县碧水源水务有限公司, 三级责任人及联系方式为: [REDACTED]

经现场调查该蓄水池为挖方蓄水池, 依据划定方案要求 10 万至 50 万蓄水池填方段的划界标准为堤顶内沿向外 30 米为保护范围线。因此宁夏西部干旱带西部供水 中宁县喊叫水片区工程(大滩川蓄水池)划界完成后管理范围线面积为 30172.00 平方米, 45.26 亩, 外扩 30 米后保护范围线面积为 58147.00 平方米, 87.22 亩, 该蓄水池有泵站两座, 位于蓄水池西南侧, 划界后均在保护范围线内。

宗 地 图

单位: m . m²

工程名称: 宁夏西部干旱带西部供水中卫县喊叫水片区工程(东梁蓄水池)

图幅号: 4094.00-35545.35

占地面积: 74885.00m²

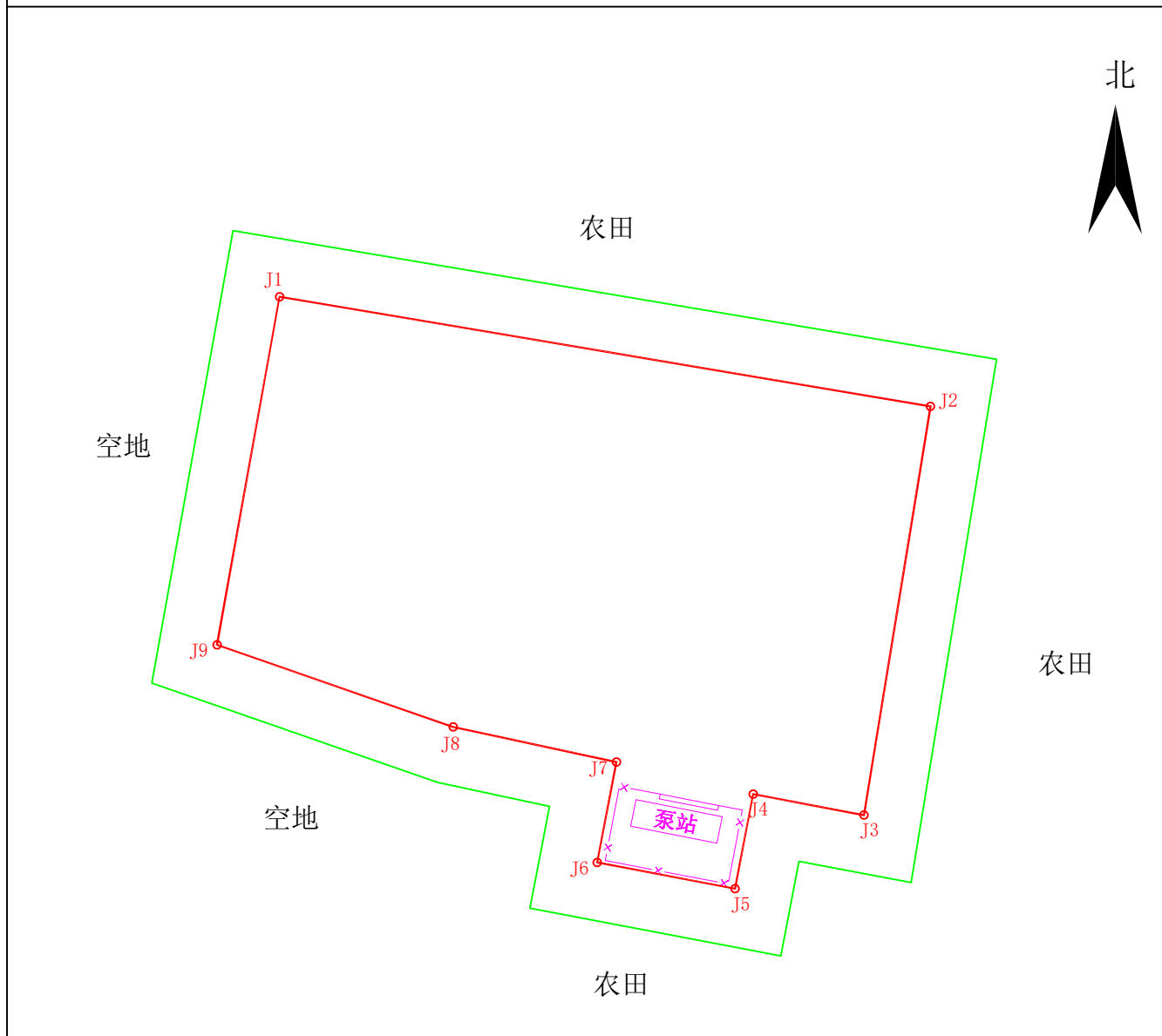


图 例

- 管理范围线
- 保护范围线

登记编号	640521-323137
坐落	
规模 (万m ³)	30
管护单位	中宁县碧水源水务有限公司

绘图日期: 2025年6月10日

1:3500

绘图员: 郑 秒





审核日期: 2025年6月10日

审核员: 杜建建

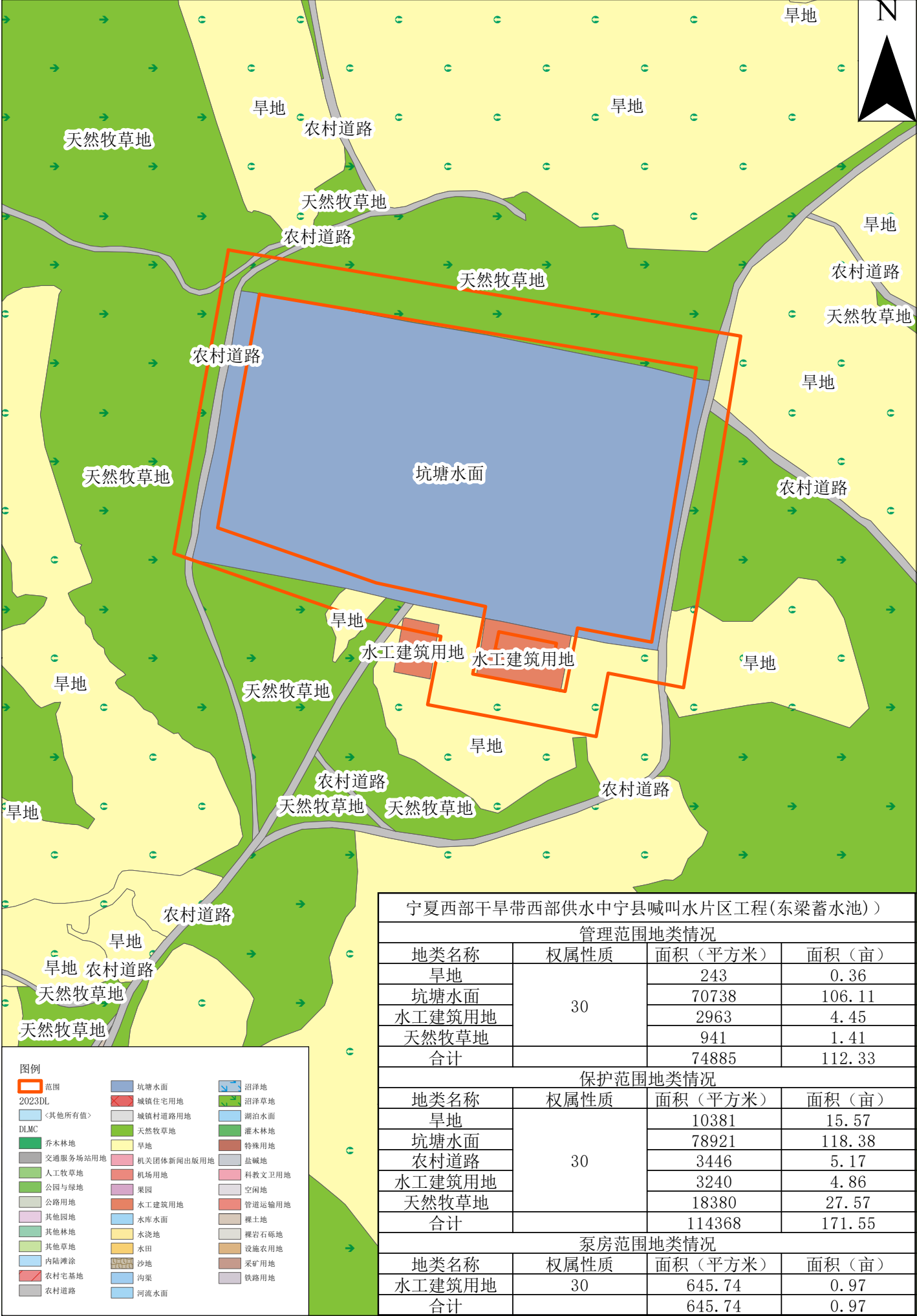
宁夏西部干旱带西部供水中卫县喊叫水片区工程项目
(东梁蓄水池) 影像图



实地照片

项目名称	宁夏西部干旱带西部供水中宁县喊叫水片区工程		
工程名称	宁夏西部干旱带西部供水中宁县喊叫水片区工程（东梁蓄水池）		
位置	徐套乡	灌溉面积	15735 亩
 <p>5.517764 .984674 25-06-06 11:45:58 梁子蓄水池</p>		 <p>5.519431 .984191 25-06-06 11:47:30 梁子蓄水池</p>	
 <p>5.521423 .983931 25-06-06 11:48:53 梁子蓄水池</p>		 <p>5.521727 .985355 25-06-06 11:49:37 梁子蓄水池</p>	

中宁县2023年土地利用现状图（局部）



1:3800

宁夏西部干旱带西部供水 中宁县喊叫水片区工程(东梁蓄水池):

登记编号为 640521-323137, 位置坐落于 蓄水池北至农田、东至农田、南至农田, 空地、西至空地。规模为 30 万 m^3 , 设计水深 8 米, 建成时间为 2019 年, 管护单位是中宁县碧水源水务有限公司, 三级责任人及联系方式为:

经现场调查该蓄水池为挖方蓄水池, 依据划定方案要求 10 万至 50 方蓄水池填方段的划界标准为堤顶内沿向外 30 米为保护范围线。因此宁夏西部干旱带西部供水 中宁县喊叫水片区工程(东梁蓄水池)划界完成后管理范围线面积为 74885.00 平方米 112.33 亩, 外扩 30 米后保护范围线面积为 114368.00 平方米, 171.55 亩, 该蓄水池有泵站一座, 位于蓄水池南侧, 划界后均在保护范围线内。

宗 地 图

单位：m m²

工程名称：宁夏西部干旱带西部供水 中宁县喊叫水片区工程(南台蓄水池)

图幅号：4102.50-35539.25

占地面积：33565.00m²

北

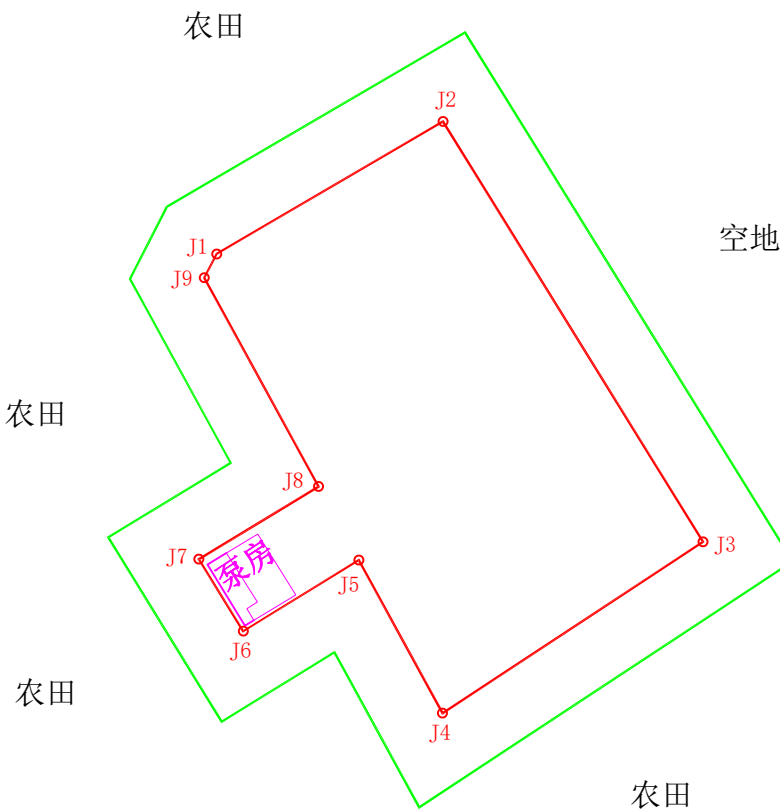


图 例

- 管理范围线
- 保护范围线

登记编号	640521-323134
坐落	
规模（万m³）	10
管护单位	中宁县碧水源水务有限公司

绘图日期：2025年6月10日
审核日期：2025年6月10日

1:3500

绘图员：郑 秒
审核员：杜建建

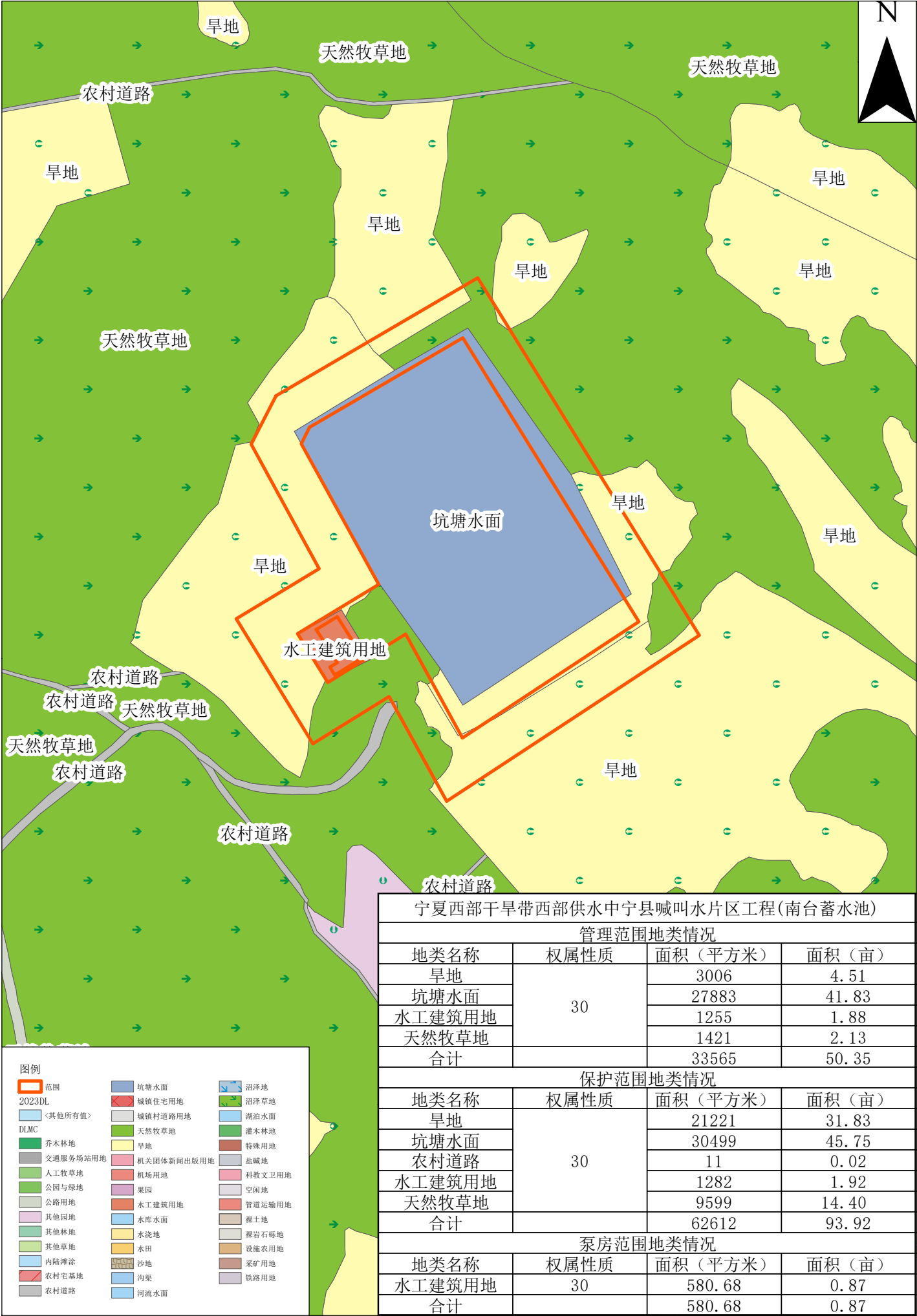
宁夏西部干旱带西部供水中卫县喊叫水片区工程 (南台蓄水池)影像图



实地照片

项目名称	宁夏西部干旱带西部供水中宁县喊叫水片区工程		
工程名称	宁夏西部干旱带西部供水中宁县喊叫水片区工程(南台蓄水池)		
位置	徐套乡	灌溉面积	8280 亩
<div><p>5.442472 .054598 25-06-06 16:59:31 台蓄水池</p></div>		<div><p>5.442980 .054005 25-06-06 17:00:08 台蓄水池</p></div>	
<div><p>5.442853 .055993 25-06-06 17:01:11 台蓄水池</p></div>		<div><p>5.441831 .055442 25-06-06 17:01:51 台蓄水池</p></div>	

中宁县2023年土地利用现状图（局部）



1:3300

宁夏西部干旱带西部供水 中宁县喊叫水片区工程(南台蓄水池):

登记编号为 640521-323134, 位置坐落于 [REDACTED], 蓄水池北至农田、东至空地、南至农田、西至农田。规模为 10 万 m^3 , 设计水深 8 米, 建成时间为 2017 年, 管护单位是中宁县碧水源水务有限公司, 三级责任人及联系方式为: [REDACTED]

经现场调查该蓄水池为挖方蓄水池, 依据划定方案要求 10 万至 50 方蓄水池填方段的划界标准为堤顶内沿向外 30 米为保护范围线。因此宁夏西部干旱带西部供水 中宁县喊叫水片区工程(南台蓄水池)划界完成后管理范围线面积为 33565.00 平方米, 50.35 亩, 外扩 30 米后保护范围线面积为 62612.00 平方米, 93.92 亩, 该蓄水池有泵站一座, 位于蓄水池西侧, 划界后均在保护范围线内。

宗 地 图

单位：m. m²

工程名称：宁夏西部干旱带西部供水 中宁县喊叫水片区工程（朱家川蓄水池）

图幅号：4096.50-35536.50

占地面积：274812.00 m²

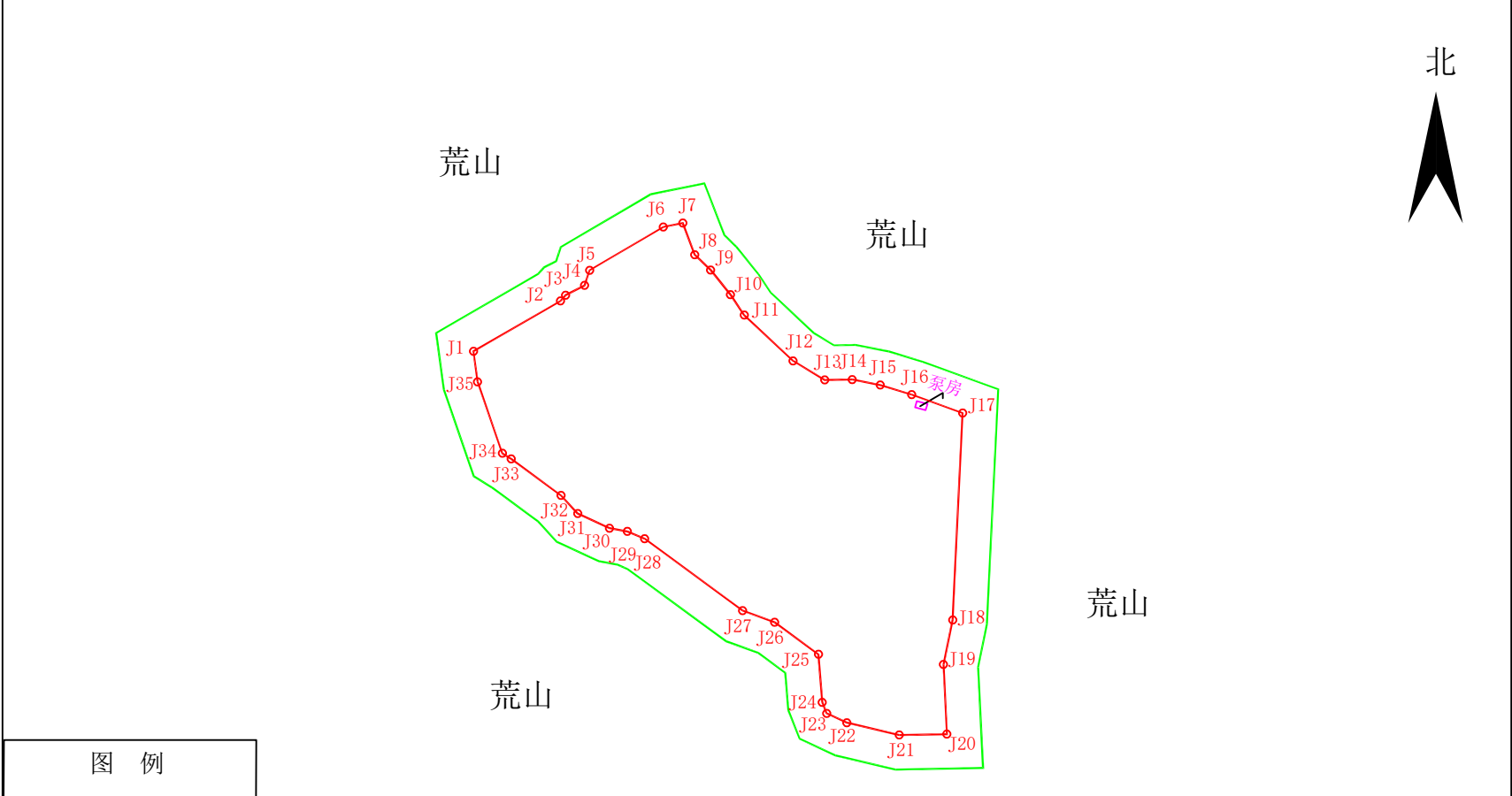


图 例	
<div></div>	管理范围线
<div></div>	保护范围线

登记编号	640521-323136
坐落	
规模（万m³）	100
管护单位	中宁县碧水源水务有限公司

绘图日期：2025年6月17日

审核日期：2025年6月17日

1:9500

绘图员：李 芳

审核员：杜建建

宁夏西部干旱带西部供水中卫县喊叫水片区工程 (朱家川蓄水池) 影像图



界 址 点 成 果 表				第 1 页
				共 2 页
工程名称：宁夏西部干旱带西部供水中卫县喊叫水片区工程（朱家川蓄水池）管理范围				
占地面积(平方米)：274812.00				
界 址 点 坐 标				
序 号	点 号	坐 标		边 长
		x(m)	y(m)	
1	J1	4096609.807	35536287.613	145.62
2	J2	4096682.782	35536413.625	
3	J3	4096691.062	35536420.962	11.06
4	J4	4096705.306	35536448.526	31.03
5	J5	4096727.231	35536455.816	23.11
6	J6	4096790.073	35536562.608	123.91
7	J7	4096795.827	35536590.796	28.77
8	J8	4096749.883	35536608.412	49.21
9	J9	4096727.807	35536631.210	31.73
10	J10	4096692.109	35536659.978	45.85
11	J11	4096662.167	35536679.911	35.97
12	J12	4096596.020	35536750.528	96.76
13	J13	4096568.262	35536796.691	53.87
14	J14	4096568.809	35536836.424	39.74
15	J15	4096560.935	35536877.199	41.53
16	J16	4096547.121	35536922.522	47.38
17	J17	4096520.375	35536996.301	78.48
18	J18	4096220.487	35536981.920	300.23
19	J19	4096155.731	35536968.720	66.09
20	J20	4096054.846	35536973.601	101.00
21	J21	4096053.615	35536904.599	69.01
22	J22	4096071.467	35536828.596	78.07
23	J23	4096085.016	35536799.283	32.29
24	J24	4096100.989	35536792.938	17.19
25	J25	4096170.499	35536787.444	69.73
26	J26	4096217.135	35536724.000	78.74
27	J27	4096233.918	35536677.673	49.27
28	J28	4096338.050	35536535.744	176.03
29	J29	4096348.738	35536510.725	27.21
30	J30	4096353.467	35536484.561	26.59
31	J31	4096374.735	35536438.564	50.68
32	J32	4096400.739	35536414.583	35.37
33	J33	4096453.874	35536342.493	89.56
34	J34	4096461.905	35536329.440	15.32
35	J35	4096565.700	35536293.624	109.80

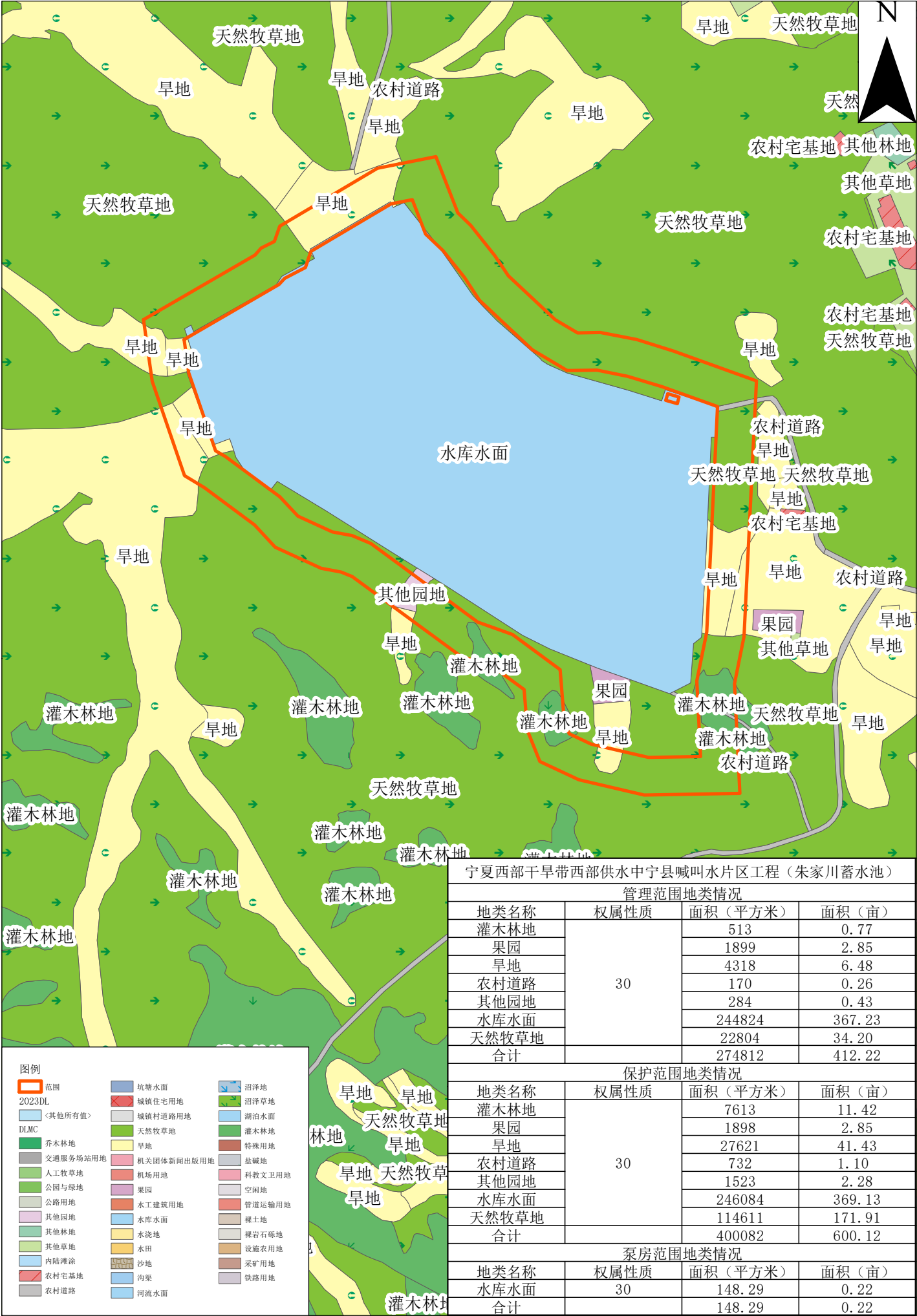
2025年7月2日

界 址 点 成 果 表				第 1 页
				共 2 页
工程名称：宁夏西部干旱带西部供水中卫县喊叫水片区工程（朱家川蓄水池）保护范围				
占地面积(平方米)：400082.00				
界 址 点 坐 标				
序 号	点 号	坐 标		边 长
		x(m)	y(m)	
1	J1	4096636.275	35536233.545	171.05
2	J2	4096721.997	35536381.568	12.30
3	J3	4096731.201	35536389.724	20.01
4	J4	4096740.386	35536407.499	21.52
5	J5	4096760.809	35536414.289	151.01
6	J6	4096837.395	35536544.437	79.48
7	J7	4096853.291	35536622.312	80.52
8	J8	4096778.110	35536651.138	23.76
9	J9	4096761.582	35536668.207	51.21
10	J10	4096721.711	35536700.337	32.45
11	J11	4096694.698	35536718.321	85.66
12	J12	4096636.137	35536780.839	34.32
13	J13	4096618.454	35536810.248	30.62
14	J14	4096618.875	35536840.866	49.29
15	J15	4096609.529	35536889.262	51.31
16	J16	4096594.570	35536938.342	116.65
17	J17	4096554.815	35537048.009	340.95
18	J18	4096214.256	35537031.678	63.65
19	J19	4096151.886	35537018.964	146.28
20	J20	4096005.774	35537026.034	126.81
21	J21	4096003.511	35536899.246	89.39
22	J22	4096023.952	35536812.224	57.33
23	J23	4096048.005	35536760.183	44.69
24	J24	4096089.537	35536743.688	54.39
25	J25	4096143.759	35536739.402	48.66
26	J26	4096172.579	35536700.194	49.25
27	J27	4096189.354	35536653.887	177.46
28	J28	4096294.332	35536510.807	15.80
29	J29	4096300.539	35536496.276	27.33
30	J30	4096305.401	35536469.378	67.01
31	J31	4096333.527	35536408.551	40.54
32	J32	4096363.327	35536381.069	82.68
33	J33	4096412.385	35536314.511	31.12
34	J34	4096428.690	35536288.008	132.62
35	J35	4096554.057	35536244.748	

实地照片

项目名称	宁夏西部干旱带西部供水中宁县喊叫水片区工程		
工程名称	宁夏西部干旱带西部供水中宁县喊叫水片区工程（朱家川蓄水池）		
位置	徐套乡	灌溉面积	61874 亩
 <p>经度: 105.415205 纬度: 36.999352 时间: 2025-06-06 14:55:55 备注: 朱家川蓄水池</p>		 <p>经度: 105.414883 纬度: 36.995924 时间: 2025-06-06 14:59:34 备注: 朱家川蓄水池</p>	
 <p>经度: 105.415193 纬度: 36.998943 时间: 2025-06-06 14:55:27 备注: 朱家川蓄水池</p>		 <p>经度: 105.414762 纬度: 36.999414 时间: 2025-06-06 14:56:44 备注: 朱家川蓄水池</p>	

中宁县2023年土地利用现状图（局部）



宁夏西部干旱带西部供水 中宁县喊叫水片区工程（朱家川蓄水池）：

登记编号为 640521-323136，位置坐落于 [REDACTED]，蓄水池北至荒山、东至荒山、南至荒山、西至荒山。规模为 100 万 m^3 ，设计水深 8.5 米，建成时间为 2018 年，管护单位是中宁县碧水源水务有限公司，三级责任人及联系方式为： [REDACTED]

经现场调查该蓄水池为挖方蓄水池，依据划定方案要求 10 万至 50 方蓄水池填方段的划界标准为堤顶内沿向外 30 米为保护范围线。因此宁夏西部干旱带西部供水 中宁县喊叫水片区工程（朱家川蓄水池）划界完成后管理范围线面积为 274812.00 平方米，412.22 亩，外扩 30 米后保护范围线面积为 400082.00 平方米，600.12 亩，该蓄水池有泵站一座，位于蓄水池东侧，划界后均在保护范围线内。

宗 地 图

单位：m.m²

工程名称：宁夏西部干旱带西部供水中卫县喊叫水片区工程项目（上洪水蓄水池）

所在图幅号：4093.50-35550.00

占地面积：78006 m²

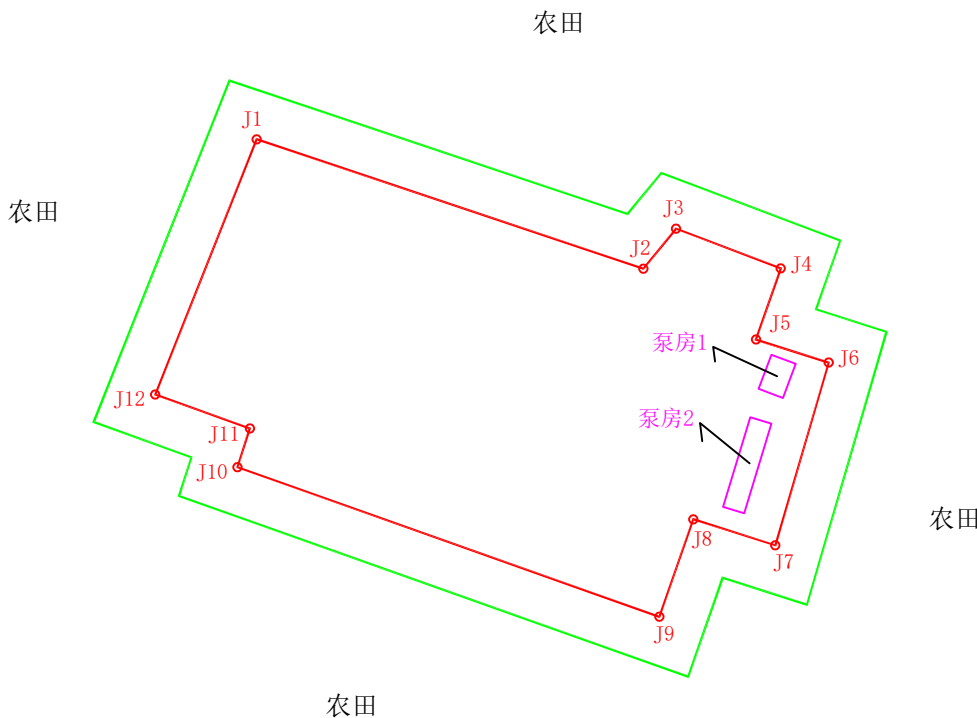


图 例

- 管理范围线
- 保护范围线

登记编号

640521-323138

坐落

规模（万m³）

25

管护单位

中宁县碧水源水务有限公司

绘图日期：2025年6月29日


1:4700

审核日期：2025年6月29日





绘图员：吴燕婷

审核员：杜建建

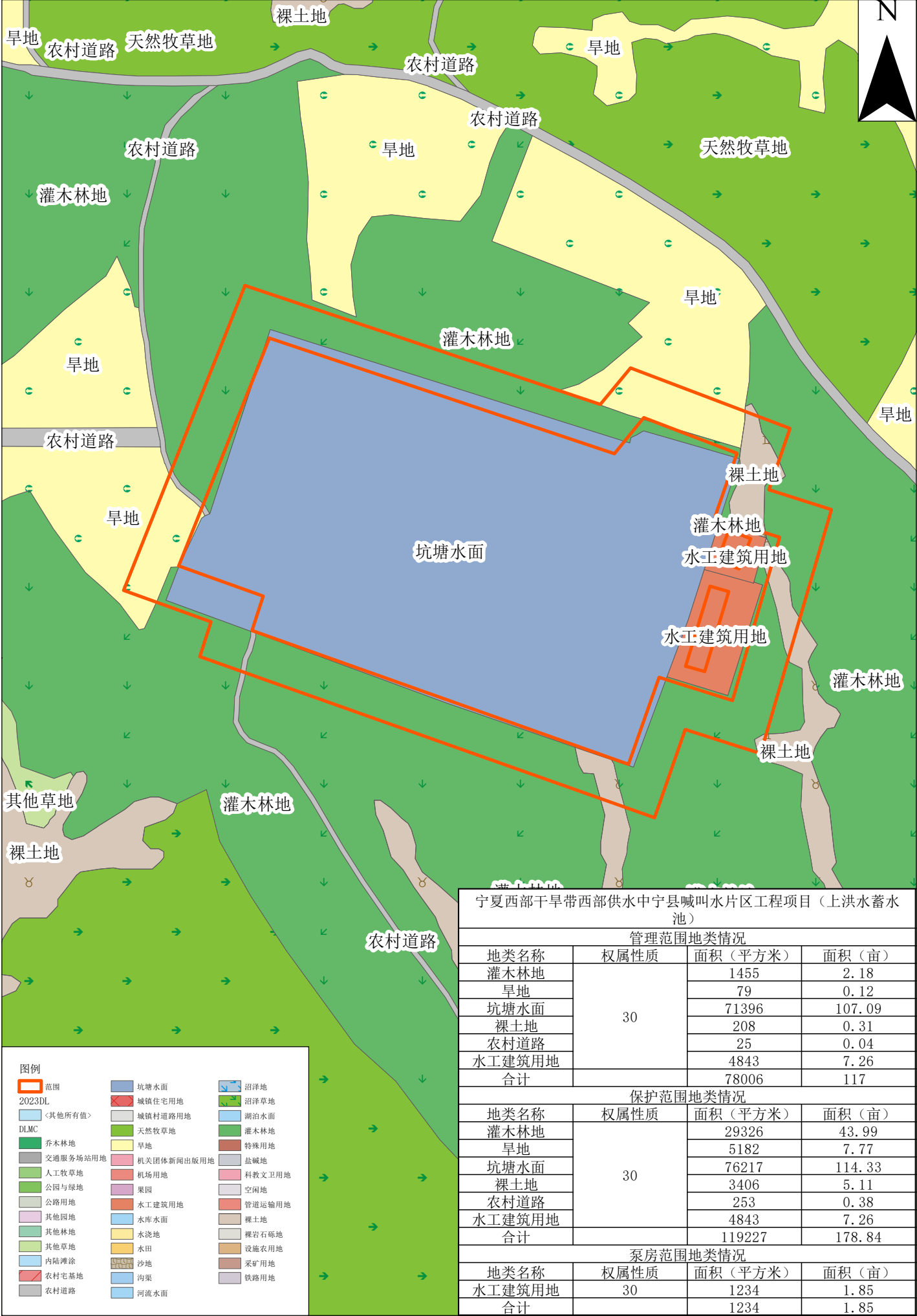
宁夏西部干旱带西部供水中卫县喊叫水片区工程项目
(上洪水蓄水池) 影像图



实地照片

项目名称	宁夏西部干旱带西部供水中卫县喊叫水片区工程项目		
工程名称	宁夏西部干旱带西部供水中卫县喊叫水片区工程项目（上洪水蓄水池）		
位置	徐套乡	灌溉面积	
<div><p>经度: 105.565763 纬度: 36.978636 时间: 2025-06-06 12:22:01 备注: 上洪水蓄水池</p></div>		<div><p>经度: 105.565768 纬度: 36.978631 时间: 2025-06-06 12:21:55 备注: 上洪水蓄水池</p></div>	
<div><p>经度: 105.563007 纬度: 36.979979 时间: 2025-06-06 12:27:05 备注: 上洪水蓄水池</p></div>		<div><p>经度: 105.565446 纬度: 36.977867 时间: 2025-06-06 12:22:57 备注: 上洪水蓄水池</p></div>	

中宁县2023年土地利用现状图（局部）



1:3500

宁夏西部干旱带西部供水 中宁县喊叫水片区工程项目（上洪水蓄水池）：

登记编号为 640521-323138，位置坐落于[REDACTED]，蓄水池北至农田、东至农田、南至农田、西至农田。规模为 25 万 m³，设计水深 8 米，建成时间为 2019 年，管护单位是中宁县碧水源水务有限公司，三级责任人及联系方式为：[REDACTED]

经现场调查该蓄水池为挖方蓄水池，依据划定方案要求 10 万至 50 方蓄水池填方段的划界标准为堤顶内沿向外 30 米为保护范围线。因此宁夏西部干旱带西部供水 中宁县喊叫水片区工程项目（上洪水蓄水池）划界完成后管理范围线面积为 78006.00 平方米，117 亩，外扩 30 米后保护范围线面积为 119227.00 平方米，178.34 亩，该蓄水池有泵站两座，位于蓄水池东侧，划界后均在保护范围线内。

宗 地 图

单位：m. m²

工程名称：宁夏西部干旱带西部供水 中宁县喊叫水片区工程项目（上流水蓄水池）

所在图幅号：4101.30-35536.85 占地面积：82157 m²

北

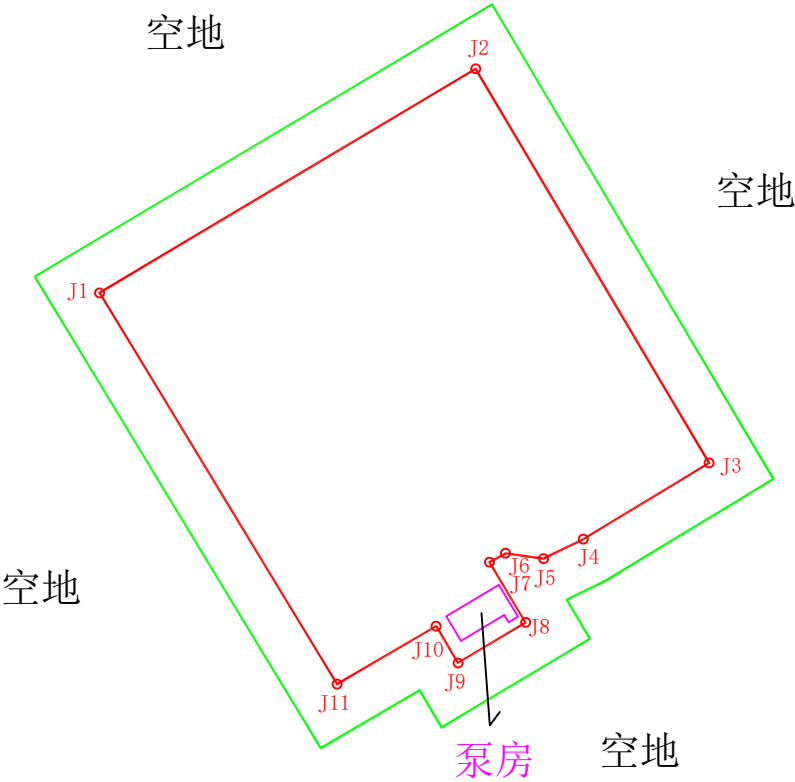




图 例

-  管理范围线
-  保护范围线

登记编号	640521-324132
坐落	
规模（万m ³ ）	30
管护单位	中宁县碧水源水务有限公司

绘图日期：2025年6月29日
审核日期：2025年6月29日





1:4800

绘图员：吴燕婷
审核员：杜建建

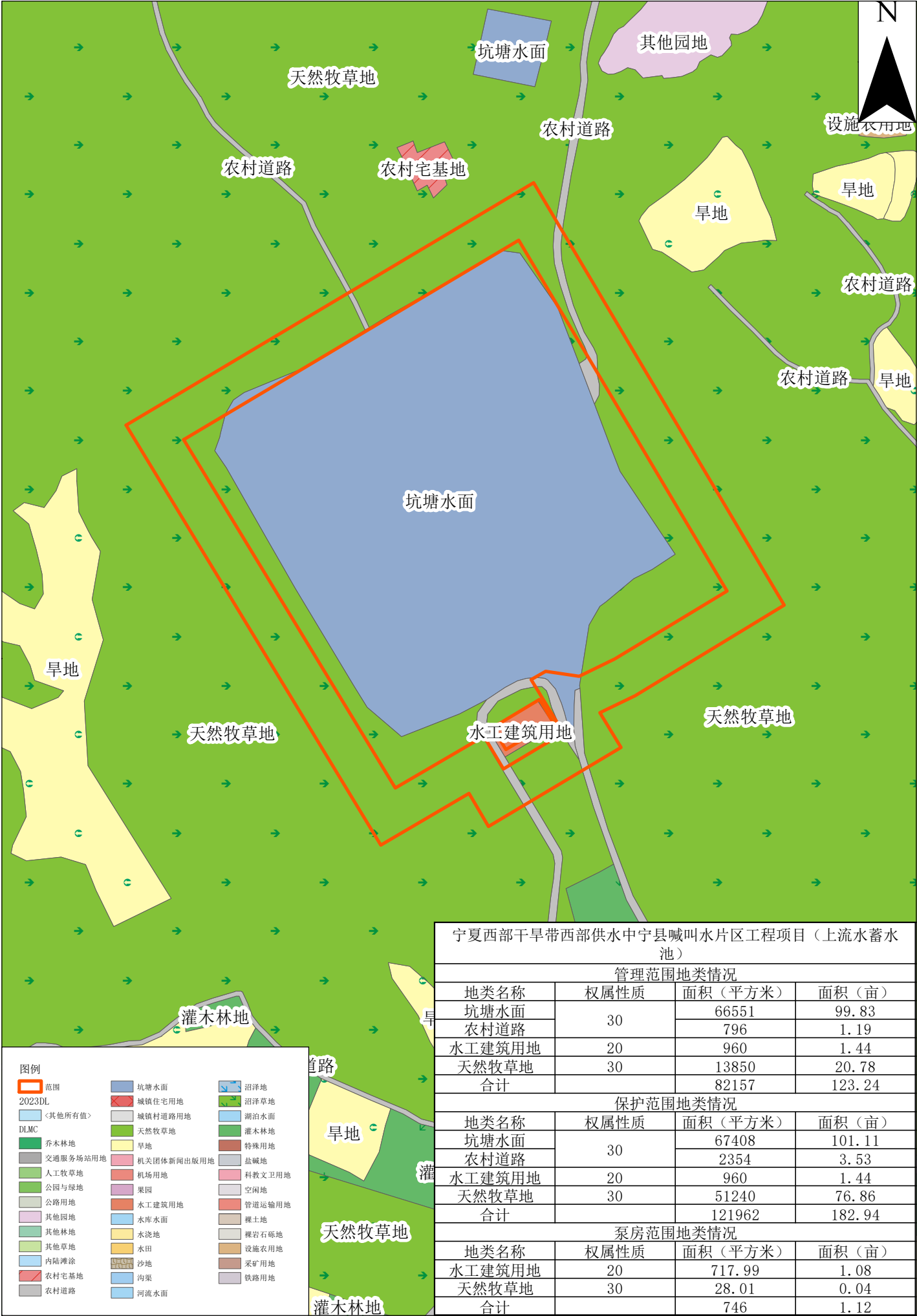
宁夏西部干旱带西部供水中卫县喊叫水片区工程项目
(上流水蓄水池) 影像图



实地照片

项目名称	宁夏西部干旱带西部供水中宁县喊叫水片区工程项目		
工程名称	宁夏西部干旱带西部供水中宁县喊叫水片区工程项目 (上流水蓄池)		
位置	徐套乡	灌溉面积	
<div><p>经度: 105.426084 纬度: 37.049763 时间: 2025-06-06 16:22:47</p></div>	<div><p>经度: 105.426643 纬度: 37.048622 时间: 2025-06-06 16:20:30</p></div>		
<div><p>经度: 105.428298 纬度: 37.050814 时间: 2025-06-06 16:23:40</p></div>	<div><p>经度: 105.428911 纬度: 37.047836 时间: 2025-06-06 16:43:50</p></div>		

中宁县2023年土地利用现状图（局部）



1:3500

宁夏西部干旱带西部供水 中宁县喊叫水片区工程项目（上流水蓄水池）：

登记编号为 640521-324132，位置坐落于 [REDACTED]，蓄水池北至空地、东至空地、南至空地、西至空地。规模为 30 万 m³，设计水深 8 米，建成时间为 2017 年，管护单位是中宁县碧水源水务有限公司，三级责任人及联系方式为： [REDACTED]

经现场调查该蓄水池为挖方蓄水池，依据划定方案要求 10 万至 50 方蓄水池填方段的划界标准为堤顶内沿向外 30 米为保护范围线。因此宁夏西部干旱带西部供水 中宁县喊叫水片区工程项目（上流水蓄水池）划界完成后管理范围线面积为 82157.00 平方米，123.24 亩，外扩 30 米后保护范围线面积为 121962.00 平方米，182.94 亩，该蓄水池有泵站一座，位于蓄水池西南侧，划界后均在保护范围线内。

宗 地 图

单位：m.m²

工程名称：宁夏西部干旱带西部供水中卫县喊叫水片区工程（下流水蓄水池）

所在图幅号：4105.95-35538.40

占地面积：50957 m²

北

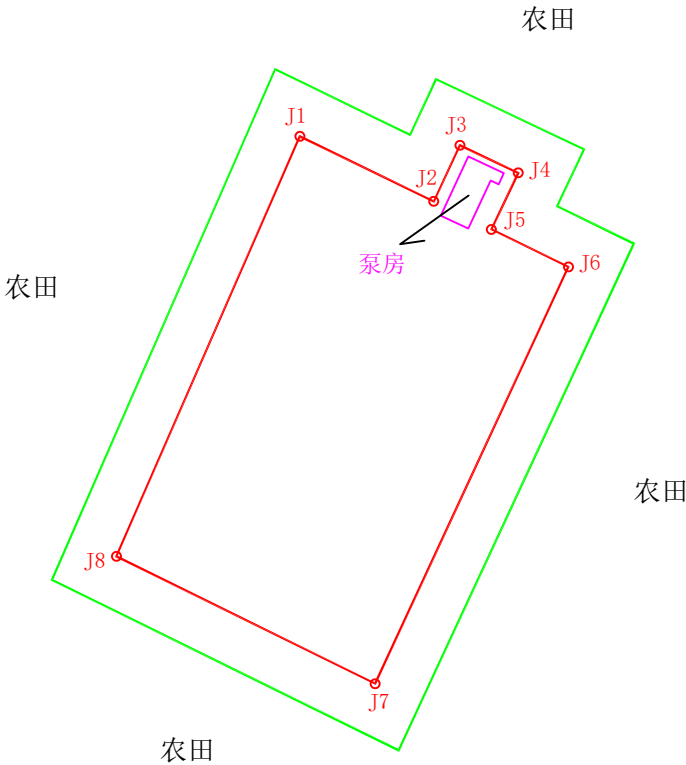


图 例



管理范围线



保护范围线

登记编号

640521-323133

坐落

规模（万m³）

10

管护单位

中宁县碧水源水务有限公司

绘图日期：2025年6月29日


1:4600

绘图员：吴燕婷

审核日期：2025年6月29日

审核员：杜建建

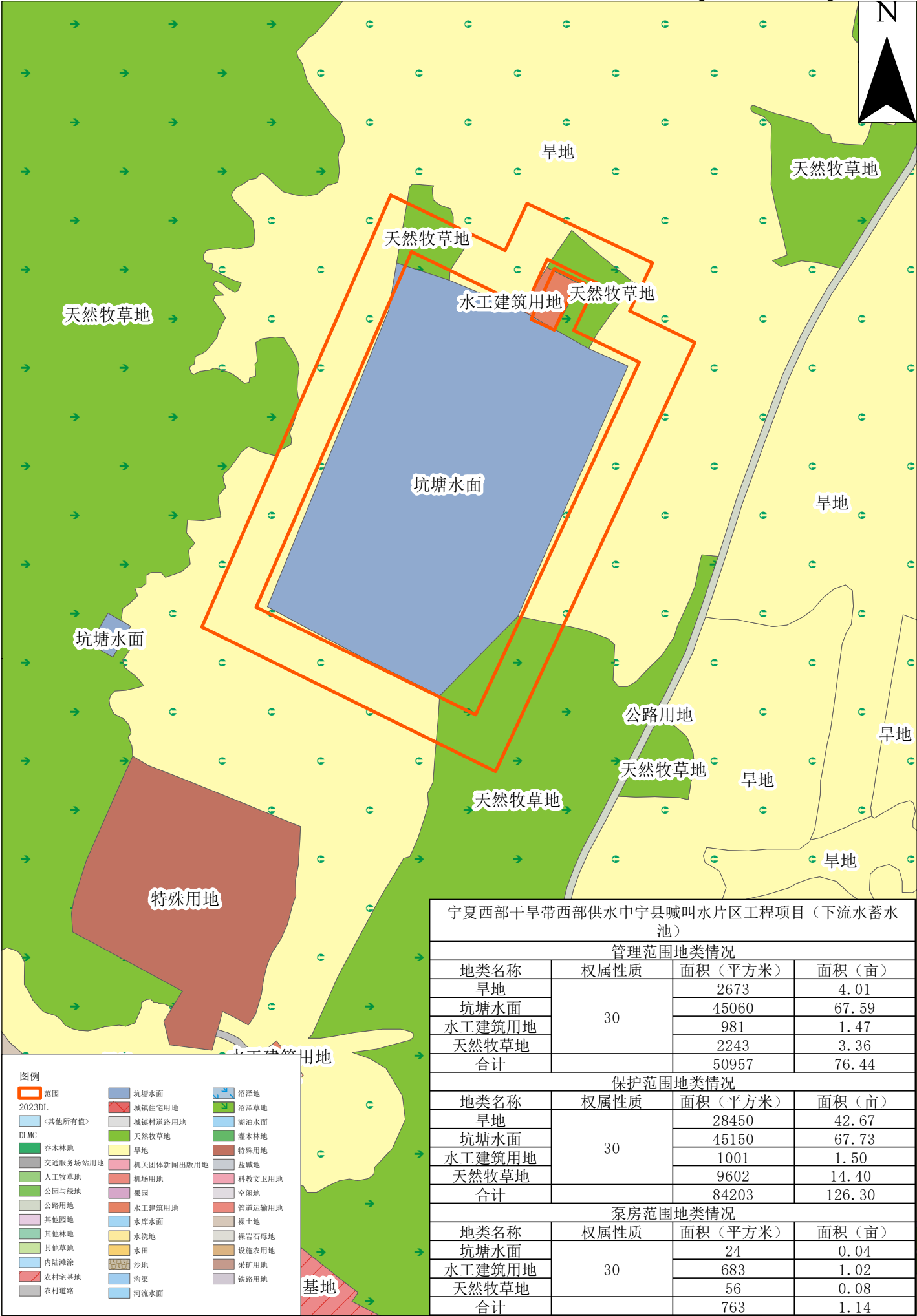
宁夏西部干旱带西部供水中卫县喊叫水片区工程项目
(下流水蓄水池) 影像图



实地照片

项目名称	宁夏西部干旱带西部供水中宁县喊叫水片区工程项目		
工程名称	宁夏西部干旱带西部供水中宁县喊叫水片区工程（下流水蓄水池）		
位置	徐套乡	灌溉面积	
<div><p>经度: 105.436824 纬度: 37.092486 时间: 2025-06-06 17:32:52 备注: 下流水蓄水池</p></div>		<div><p>经度: 105.437449 纬度: 37.092290 时间: 2025-06-06 17:35:28 备注: 下流水蓄水池</p></div>	
<div><p>经度: 105.436256 纬度: 37.092701 时间: 2025-06-06 17:33:33 备注: 下流水蓄水池</p></div>		<div><p>经度: 105.436840 纬度: 37.092495 时间: 2025-06-06 17:32:44 备注: 下流水蓄水池</p></div>	

中宁县2023年土地利用现状图(局部)



1:3500

宁夏西部干旱带西部供水 中宁县喊叫水片区工程项目（下流水蓄水池）：

登记编号为 640521-323133，位置坐落于[REDACTED] 蓄水池北至农田、东至农田、南至农田、西至农田。规模为 10 万 m³，设计水深 5 米，建成时间为 2017 年，管护单位是中宁县碧水源水务有限公司，三级责任人及联系方式为：[REDACTED]

经现场调查该蓄水池为挖方蓄水池，依据划定方案要求 10 万至 50 万蓄水池填方段的划界标准为堤顶内沿向外 30 米为保护范围线。因此宁夏西部干旱带西部供水 中宁县喊叫水片区工程项目（下流水蓄水池）划界完成后管理范围线面积为 50957.00 平方米，76.44 亩，外扩 30 米后保护范围线面积为 84203.00 平方米，126.30 亩，该蓄水池有泵站一座，位于蓄水池北侧，划界后均在保护范围线内。

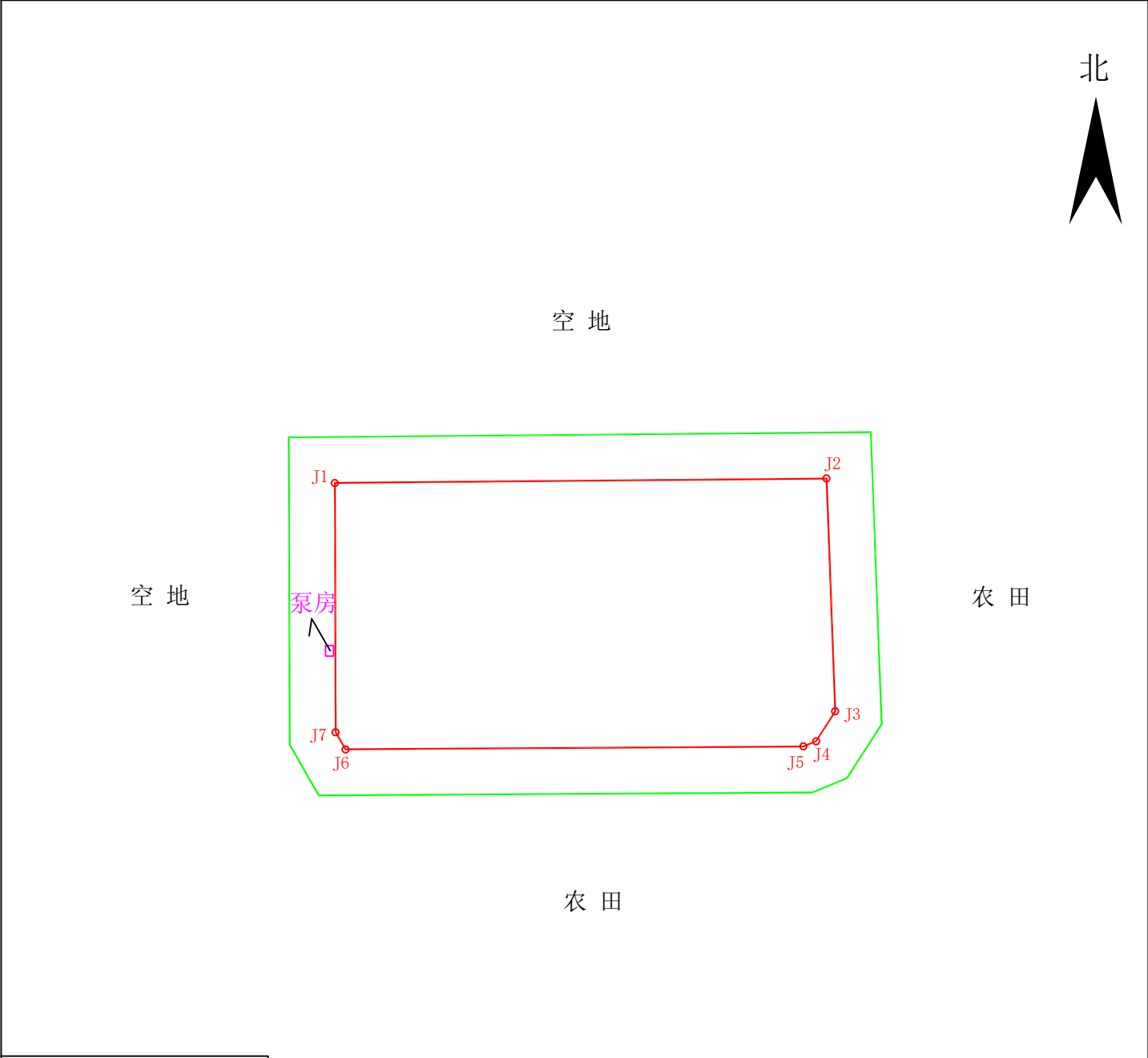
宗 地 图

单位：m.m²

工程名称：枣瓜间植补水灌溉工程项目（王春荣管理大水池）

所在图幅号：4129.65-35554.55

占地面积：56300 m²



<div>图 例</div> <div><div></div>管理范围线</div> <div><div></div>保护范围线</div>	登记编号	640521-324001
	坐落	
	规模（万m ³ ）	18
	管护单位	中宁县枣瓜应急抗旱工程供水公司

枣瓜间植补水灌溉工程 (王春荣管理大水池) 影像图



实地照片

项目名称	枣瓜间植补水灌溉工程项目		
工程名称	枣瓜间植补水灌溉工程项目（王春荣管理大水池）		
位置	舟塔乡	灌溉面积	
			
			

图例

范围
2023DL
<其他所有值>
DLMC
乔木林地
交通服务场站用地
人工牧草地
公园与绿地
公路用地
其他园地
其他林地
其他草地
内陆滩涂
农村宅基地
农村道路

坑塘水面
城镇住宅用地
城镇村道路用地
天然牧草地
旱地
果园
水工建筑用地
水库水面
水浇地
水田
沙地
沟渠
河流水面

沼泽地
沼泽草地
湖泊水面
灌木林地
特殊用地
盐碱地
空闲地
管道运输用地
裸土地
裸岩石砾地
设施农用地
采矿用地
铁路用地

枣瓜间植补水灌溉工程（王春荣管理大水池）

管理范围地类情况			
地类名称	权属性质	面积（平方米）	面积（亩）
沟渠	20	81	0.12
坑塘水面		52807	79.21
其他园地		318	0.48
水工建筑用地		245	0.37
水浇地		997	1.49
天然牧草地		10	1852
合计		56300	84.45

保护范围地类情况			
地类名称	权属性质	面积（平方米）	面积（亩）
沟渠	20	1802	2.70
果园		11	0.02
坑塘水面		53488	80.23
农村道路	10	82	0.12
其他草地		192	0.29
其他园地	20	7192	10.79
水工建筑用地		999	1.50
水浇地		5170	7.76
天然牧草地	10	20036	30.05
合计		88972	133.46

泵房地类情况			
地类名称	权属性质	面积（平方米）	面积（亩）
天然牧草地	10	36	0.05
合计		36	0.05

1:3500

枣瓜间植补水灌溉工程（王春荣管理大水池）：

登记编号为 640521-324001，位置坐落于 [REDACTED]，蓄水池北至空地、东至农田、南至农田、西至空地。规模为 18 万 m³，设计水深 5.25 米，建成时间为 2011 年，管护单位是中宁县枣瓜应急抗旱工程供水公司，三级责任人及联系方式为： [REDACTED]

经现场调查该蓄水池为挖方蓄水池，依据划定方案要求 10 万至 50 方蓄水池填方段的划界标准为堤顶内沿向外 30 米为保护范围线。因此枣瓜间植补水灌溉工程（王春荣管理大水池）划界完成后管理范围线面积为 56300.00 平方米，84.45 亩，外扩 30 米后保护范围线面积为 88972.00 平方米，133.46 亩，该蓄水池有泵站一座，位于蓄水池西侧，划界后均在保护范围线内。